




Piano d'Azione delle infrastrutture stradali - Provincia di Mantova







Legenda

Scala 1:22.000

 Urbanizzato residenziale



Livello di rumore
LrN
in dB(A)

| | | |
|-------|---|------|
| 50 <= |  | < 55 |
| 55 <= |  | < 60 |
| 60 <= |  | < 65 |
| 65 <= |  | < 70 |
| 70 <= |  | < 75 |
| 75 <= |  | |

Soggetto responsabile:
Provincia di Mantova



Piano d'Azione delle infrastrutture stradali
Ai sensi del D. Lgs. n. 194 del 19 agosto 2005


Unique Road ID - Nome strada:
Quadro d'unione

Indicatore:
Leq,Night

SP28

Elaborato grafico:
**ALLEGATO 6B: MAPPA DEI LIVELLI SONORI
POST OPERAM**



in collaborazione con  STUDIO AMBIENTE
UNO

luglio_2018