

Oggetto: 1a Conferenza di valutazione / forum - scoping nell'ambito della Valutazione Ambientale Strategica del Nuovo Piano Cave della Provincia di Mantova - Verbale

Il 29 giugno 2017 presso la sede della Provincia di Mantova, Via Don Maraglio 4 - Sala Chiaventi si è svolta la 1a Conferenza di VAS del Nuovo Piano Cave provinciale.

L'arch. Manuela Fornari ha iniziato i lavori della conferenza alle ore 10,30 illustrando l'organizzazione delle attività di VAS.

Successivamente il Consigliere delegato Paolo Galeotti ha illustrato le azioni di consultazione svolte finora e presentato gli indirizzi del Nuovo Piano Cave.

Il Dott. Mauro Perracino ha proseguito con la presentazione del Documento di scoping.

L'arch. Paolo Zampolli ha quindi illustrato lo stato di attuazione del Piano previgente.

L'arch. Elena Molinari ha concluso le presentazioni illustrando il cronoprogramma del processo di Piano e di VAS.

Dato atto che non sono pervenute osservazioni o proposte, alle ore 11,50 si è aperta la fase di interventi e domande da parte dei rappresentanti dei Soggetti ed Enti presenti.

Il Sig. Marini, rappresentante del Parco del Mincio, chiede se sia stato posto un termine per la presentazione di osservazioni e di considerare anche il PTC del Parco tra i Piani sovralocali.

Si risponde che non è stato indicato un termine; si invita pertanto ad inviare eventuali osservazioni entro un termine ragionevole; inoltre si terrà in considerazione anche il PTC del Parco.

Il Sig. Ottaviani, rappresentante di SNAM rete gas, segnala che non è stato individuato il vincolo relativo alle fasce di rispetto dei gasdotti, citando l'ATE G5, anche se informa che gli articoli del DPR n.188/1959 inerenti le distanze non sono più in vigore.

Si risponde che la Provincia dovrà emanare le linee guida relative a tali distanze; per quanto riguarda lo stato attuale le distanze sono rispettate mentre si invita a fornire i dati relativi alle reti gestite per la valutazione della nuova pianificazione.

Il Sig. Morselli, rappresentante di Italia Nostra, chiede quali siano le tipologie di compensazioni ambientali citate nella presentazione del documento di scoping.

Si risponde che il tema verrà sviluppato con l'avanzamento della VAS; presumibilmente verrà definita una parte generale ed una specifica, declinata ambito per ambito. Per dare maggiore applicazione agli interventi compensativi bisognerà comunque avere un quadro delle richieste e successivamente si formulerà una proposta da sottoporre agli Enti competenti ed al Pubblico interessato per una valutazione, avviando una collaborazione sul tema. Si farà inoltre riferimento al documento regionale relativo alle mitigazioni e compensazioni ambientali.

I Sig. Dal Piaz e Bergamo, rappresentanti di Autobrennero, chiedono se sia stata considerata la fascia di rispetto di 30 mt dall'occupazione della sede autostradale e richiamano il progetto di realizzazione della terza corsia che interesserà l'infrastruttura, per il quale, unitamente alle opere complementari, occorrerà considerare un fabbisogno di circa 700.000 mc anche se il materiale verrà reperito all'interno degli ambiti estrattivi attuali.

Si risponde di far pervenire un'osservazione che espliciti tale richiesta, indicando il fabbisogno stimato ed eventuali vincoli relativi a fasce di rispetto stradale.

Il Sig. Ruzzenenti, sindaco del Comune di Medole, ricorda che nel territorio comunale, interessato da attività estrattiva, non è stata realizzata nessuna mitigazione.

Si risponde che questa criticità è reale e che si dovranno trovare gli strumenti per risolverla, insieme ad altri problemi quali il completamento degli scavi, delle opere previste e della viabilità, meglio se attraverso la prevenzione e l'accordo preventivo tra i soggetti coinvolti.

Il Sig. Pattarini, rappresentante di ANCE Mantova, sostiene che il criterio utilizzato per il calcolo del fabbisogno che tiene conto del numero di abitanti e delle opere da realizzare è limitativo. Richiede inoltre di tenere conto dei volumi non estraibili dalle Province limitrofe.

Si risponde che questo è uno dei criteri indicati da Regione Lombardia ma non l'unico: vi è anche, ad esempio, il quantitativo di costruito annuo provinciale. Rispetto ai volumi si segnala che si è già tenuto conto delle richieste avanzate dalle associazioni di categoria, come si evince dal documento di analisi dei fabbisogni illustrato nella consulta Cave. Si richiama inoltre l'indirizzo regionale relativo al criterio di flessibilità basato sul monitoraggio dei consumi reali, che verrà introdotto nel Piano ed in base al quale sarà possibile effettuarne la revisione ad esempio dopo 5 anni.

Alle ore 12,15 si conclude la 1a Conferenza di VAS del Piano Cave evidenziando la volontà di rispettare il cronoprogramma dei lavori ed invitando i presenti ad inviare eventuali osservazioni e proposte.

L'Autorità procedente

Dirigente Area Pianificazione Territoriale,
Patrimonio e Appalti

L'Autorità competente

Dirigente Area Ambiente, Sistemi
Informativi, Innovazione










➤ Documenti e materiali sono disponibili on line ai seguenti indirizzi:

http://www.provincia.mantova.it/context_docs.jsp?ID_LINK=176&page=2&area=8&id_context=14825

<https://www.cartografia.regione.lombardia.it/sivas/>









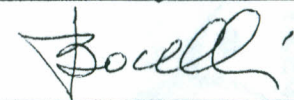
Valutazione Ambientale Strategica del Nuovo Piano Cave della Provincia di Mantova

1A CONFERENZA DI VALUTAZIONE / FORUM – SCOPING 29 giugno 2017 - Provincia di Mantova, Via Don Maraglio 4 – Sala Chiaventi

Ente/Soggetto	Nome rappresentante	e-mail/tel.	Firma rappresentante
CAVE GHIAIA NARDI SRL	PAOLO NARDI	cavenardi@pec.cavenardi.it 0376/686884	
PABCO DEL MINCIO	MARINI GIANCARLO	gmarini@pabco.it	
AUTOSTRADA BRENNER	MAURIZIO DE PIAZ	maurizio.delpiaz@autobrennero.it	
BASSIGNANI SRL	PAOLO BASSIGNANI	paolo@bassignani.com	
—	MALAGO R&D	geodes.mur@malagor&d.it	
ITALIA NOSTRA	ERNESTO CRISTIANO MORSELLI	ecm@mor-sellistudio.it	
PROV. QUINTO	FRANCESCA RIZZO	UFFICIO VIA IVAS	
VILLAGROSSI SPA	TERESA VILLAGROSSI	teresa@villogrossi.it	
SNAM RETE GAS	OTTAVIANI MICHELE	CENTROVERONA@SNAMRETEGAS.IT	





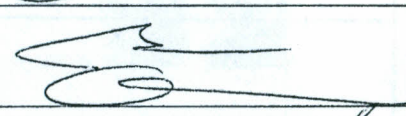



Valutazione Ambientale Strategica del Nuovo Piano Cave della Provincia di Mantova

1A CONFERENZA DI VALUTAZIONE / FORUM – SCOPING 29 giugno 2017 - Provincia di Mantova, Via Don Maraglio 4 – Sala Chiaventi

Ente/Soggetto	Nome rappresentante	e-mail/tel.	Firma rappresentante
VANTI SRLS	VANTI FABIO	info@vantisrl.it 342858559	
NOBIS AFFILI	NOBIS ATTILIO	3392858634	
COMUNE DI MEDOLE	RUZZENENTI GIOVANNI D.		
COMUNE DI MEDOLE LAVORI PUBBLICI @ COMUNE. MEDOLE.MN.IT	MATTEO MOZZARELLI		
COMUNE MANTOVANO	ERICA GRAZIANI	AREA TECNICA protocollo@comune.mantovano.mn.it	
CONSORZIO DI BONIFICA GARDA CITIERE	ANTONIO PANIZZA	info@gardachiese.it	
PARCO REGIONALE OGGIO SUO	CARLO BRATZILLA	info@oggiosud.it	
Parco Regionale Oglio Sud	Giovanni Tence	ufficio tecnico@ogliosud.it	
ATS Val Padana	VITO BOCELLI	vito.bocelli@ats-valpadana.it	

Valutazione Ambientale Strategica del Nuovo Piano Cave della Provincia di Mantova

1A CONFERENZA DI VALUTAZIONE / FORUM – SCOPING 29 giugno 2017 - Provincia di Mantova, Via Don Maraglio 4 – Sala Chiaventi

Ente/Soggetto	Nome rappresentante	e-mail/tel.	Firma rappresentante
REDINI ERMANNO	REDINI ERMANNO	SCAVIO@REDINI.ERMANNO.IT	
AUTOSTRADA DEL BRENNERO	DIEGO BERGAMO	diego.bergamo@autobrennero.it	
ANER MN	PATTARINI GIUSEPPE	GIUSEPPE@PATTARINI.IT	
EDEDI CORTELAZZI ALBINO SNC	ALBINO CORTELAZZI	eredi.cortellazzi@gmail.com	
BARRESI CAUR.	BARRESI CLAUDIO	ufficio.tecnico@barresi-caur.it	
ARPA LOMBARDA	PAOLO BULBARELLA	p.bulbarella@arpa.lombardia.it	
PROVINCIA DI MANTOVA	PAOLO ZGOSTI	paolo.zgosti@provincia.mantova.it	
COLLEGIO GEOMETRI MANTOVA	CORTESI DANIELA PRESIDENTE	info@studio-tecnico-cortesi.com sede@collegiogeometri.mantova.it	

[illegible]