


PROVINCIA DI MANTOVA

ATTO DIRIGENZIALE n° PD / 2192 16/10/2015



SETTORE AMBIENTE, PIANIFICAZIONE TERRITORIALE, AUTORITA' PORTUALE

INQUINAMENTO E PIANO RIFIUTI, ENERGIA

ISTRUTTORE: GALEAZZI GIAMPAOLO

OGGETTO:

Ditta PO ENERGIA S.r.l. Soc. Agr. di Verona e impianto in San Benedetto Po. Atto PD/743 del 01/04/15 autorizzazione spandimento sul suolo a beneficio dell'agricoltura (R10) nel territorio provinciale di RSNP/ digestato derivante dall'impianto autorizzato con la Determinazione n.182 - 2007 del 05/02/07 e s.m.i., relativa alla costruzione ed esercizio di un impianto FER. D.L.vo 387/2003 e s.m.i. - D.L.vo n.152/2006 e s.m.i. - D.L.vo 99/92 e s.m.i. SOSTITUZIONE ELENCO TERRENI.

Attesto, ai sensi dell'art. 23 D.Lgs. 07/03/2005 n. 82, che la soprastante copia analogica di documento informatico sottoscritto con firma digitale da ARCH. CRISTIANO LEONI, composta di n. 14 pagine, è conforme in tutte le sue componenti al documento informatico originale conservato presso la Provincia di Mantova.

Il Funzionario

Giustale Gebell




PROVINCIA DI MANTOVA


IO SOTTOSCRITTO/A CRISTIANO GABRICI FUNZIONARIO DEL SERVIZIO INQUINAMENTO DEL SETTORE AMBIENTE, PIANIFICAZIONE TERRITORIALE, AUTORITA' PORTUALE IN DATA 19/10/15 ALLE ORE 14.10 PROVEDE A NOTIFICARE NELLE MANI DEL SIG. MONTENEZZI MARCO, LEGALE RAPPRESENTANTE DELLA DITTA IN OGGETTO / SUO DELEGATO, N. COPIA CONFORME DELL' ATTO DIRIGENZIALE N. PD/2192 DELL' 16/10/2015

IL RICEVENTE

IL FUNZIONARIO

Montenezzi Marco *Giustale Gebell*





**IL DIRIGENTE DEL SETTORE AMBIENTE,
PIANIFICAZIONE TERRITORIALE, AUTORITA' PORTUALE**

DECISIONE

La Ditta PO ENERGIA S.r.l. Soc. Agr. con sede legale a Verona in Via E. Fermi n.2 e impianto in comune di San Benedetto Po (MN) in Via Mazzaloe n.78, è autorizzata allo svolgimento delle operazioni di spandimento sul suolo a beneficio dell'agricoltura (R10) di rifiuti speciali non pericolosi – digestato, sui nuovi terreni come elencati nell'Allegato parte integrante e sostanziale del presente provvedimento, che sostituisce completamente il punto "12. *Elenco terreni in Provincia di Mantova*" dell'Allegato A all'Atto Dirigenziale n.PD/743 del 01/04/2015.

MOTIVAZIONE DELLE SCELTE

La disamina della richiesta e della documentazione prodotta ha evidenziato l'esistenza dei requisiti soggettivi e oggettivi previsti dall'ordinamento per il rilascio dell'autorizzazione alla sostituzione dell'elenco terreni destinati allo spandimento sul suolo a beneficio dell'agricoltura (R10) dei rifiuti speciali non pericolosi – digestato, prodotti dalla Ditta stessa.

CONTESTO DI RIFERIMENTO

Con Determinazione del Dirigente del Settore Ambiente n.182 – 2007 del 05/02/07 e s.m.i., è stata autorizzata la costruzione e l'esercizio dell'impianto di cui si tratta, per la produzione di energia elettrica alimentato da fonti rinnovabili (materie prime e rifiuti speciali non pericolosi).

Con Atto Dirigenziale n.PD/743 del 01/04/2015 sono state autorizzate le operazioni di spandimento sul suolo a beneficio dell'agricoltura (R10) nel territorio provinciale dei rifiuti speciali non pericolosi/digestato prodotti dall'impianto di cui sopra.

Il Sig. Montemezzi Marco in qualità di Amministratore Unico e rappresentante della Ditta PO ENERGIA S.r.l. Soc. Agr. con sede legale in Verona, per l'impianto sito in San Benedetto Po, ha richiesto una modifica non sostanziale all'autorizzazione in oggetto, inserita nella piattaforma regionale MUTA in data 10/08/15, pratica FER AU "FERA37091", relativa unicamente all'aggiornamento del piano di utilizzazione agronomica per le operazioni di spandimento del digestato prodotto presso l'impianto a beneficio dell'agricoltura, assunta in atti provinciali al prot.n.39548 del 11/08/15, con le indicazioni puntuali delle superfici interessate agli spandimenti del digestato.

ISTRUTTORIA

Il Responsabile del procedimento dott. Giampaolo Galeazzi con nota trasmessa via PEC prot.n.40633 del 20/08/15, ai sensi della L.241/90 e s.m.i., ha comunicato l'avvio del procedimento e contestualmente, ha richiesto ai Comuni di San Benedetto Po, Magnacavallo, Quistello, Quingentole, Ostiglia, Pegognaga, Revere e Pieve di Coriano, interessati agli spandimenti, all'ARPA di Mantova e all'ASL di Mantova, di trasmettere entro 10 giorni, il parere di rispettiva competenza.

A seguito della nota sopra citata, l'ARPA di Mantova e alcuni Comuni hanno trasmesso i pareri di competenza, evidenziando alcune difformità e imprecisioni nella documentazione presentata dalla Ditta.

Tali difformità erano sinteticamente riferite a:

- ARPA di Mantova per quanto attiene il dato utilizzato relativo all'efficienza dell'azoto (40%) inferiore agli standards previsti dalla normativa di settore (D.G.R. n.5868/07 e s.m.i.);



- Comune di Revere per i terreni ricadenti nel territorio comunale, ubicati ai Fogli 3, 4 e 5 in quanto ricompresi in area individuata all'interno della fascia fluviale A del vigente PAI;
- Comune di Quistello per l'individuazione esatta dei terreni rappresentati nella Tav.3, al F.3 mapp.18, 51 e 52, ricadenti in Comune di Quingentole;
- Comune di San Benedetto Po per la verifica del rispetto delle distanze, per i "...terreni che distano meno di 150 ml dai limiti dei centri abitati ...", ai sensi dell'art.74 tris del Regolamento Comunale Edilizio.

In virtù di ciò, la Provincia di Mantova con nota inviata via PEC prot.n.44937 del 23/09/15 e inserita nella piattaforma regionale MUTA, ha richiesto alla Ditta in oggetto, di presentare chiarimenti rispetto a quanto segnalato dagli Enti nei rispettivi pareri e sopra sinteticamente riportato. Sempre con tale nota, è stato richiesto alla Ditta di aggiornare la relazione con l'individuazione di ulteriori terreni, al fine di coprire tutto il fabbisogno per poter effettuare lo spandimento del digestato in uscita dall'impianto.

La Ditta PO ENERGIA S.r.l. Soc. Agr. ha inserito in data 30/09/15, in atti provinciali prot.n.46190, successivamente ulteriormente integrata in data 12/10/2015, nel sistema regionale MUTA, la documentazione di risposta a quanto richiesto con nota prot.n.44937 del 23/09/15.

Si prende atto che, con le integrazioni di cui sopra, la Ditta, ha presentato un nuovo piano revisionato ed integrato, nel quale:

- l'efficienza dell'azoto ai fini colturali è stato considerato al 50%, nel rispetto della D.G.R. n.5868/07 e s.m.i.;
- tutti i terreni ricadenti nel territorio del Comune di Revere, ricompresi nell'area individuata all'interno della fascia fluviale A del vigente PAI, sono stati eliminati;
- i terreni rappresentati nella Tav.3, al F.3 mapp.18, 51 e 52, ricadono in Comune di Quistello;
- è stato verificato il rispetto delle distanze, a seguito della nota del Comune di San Benedetto Po, per i "...terreni che distano meno di 150 ml dai limiti dei centri abitati ...", applicando il limite previsto dalla normativa di settore, come previsto anche al punto "6.3 Divieti di utilizzo" dell'Allegato A all'Atto n.PD/743 del 01/04/2015;
- sono stati aggiunti i nuovi terreni necessari per soddisfare le esigenze dell'impianto, per un totale di Ha 326,44.

Si prende atto che la Società Agricola Arrigona Nuova s.a.s. di Benedetto Sordi, ubicata in comune di Magnacavallo, mette a disposizione per gli spandimenti agronomici della Ditta PO ENERGIA S.r.l. Soc. Agr., terreni per un totale di Ha 43.68.30, come dettagliato nell'elenco allegato al presente atto; si precisa però che per il calcolo della quantità massima di digestato destinato all'agricoltura, viene considerata una superficie di 20 ettari, in virtù delle rotazioni colturali.

Si evidenzia che in fase istruttoria è stato eliminato il terreno messo a disposizione dalla Società Agricola Lasagna Carlo e Roberto s.s. sito in comune di San Benedetto Po, identificato al Foglio 76, mappale 73/1, avente una superficie di 5 ettari, in quanto dal certificato analitico n.21404927-001, allegato alla documentazione trasmessa dalla Ditta, emerge per il parametro "Nichel", un contenuto pari a 75 mg/kg ss, uguale al valore limite previsto dalla normativa di settore e richiamata nell'Atto Dirigenziale n.PD/743 del 01/04/2015:

"I terreni che ricevono i fanghi/digestati devono avere e mantenere caratteristiche tali da non superare i valori limite di cui alla Tabella 6.1 della D.G.R. 1 luglio 2014, n.2031, anche a seguito dello spandimento dei fanghi.

Tabella 6.1 – Valori limite nei terreni soggetti ad utilizzo fanghi in agricoltura.

Parametro	u. d m.	Concentrazioni ammissibili
-----------	---------	----------------------------

pH		≥ 5
CSC	meq/100 g	≥ 8
Cadmio	mg/kg s.s.	≤ 1,5
Mercurio	mg/kg s.s.	≤ 1
Nichel	mg/kg s.s.	≤ 75
Piombo	mg/kg s.s.	≤ 100
Rame	mg/kg s.s.	≤ 100
Zinco	mg/kg s.s.	≤ 300
Potere ossidante del cromo*	microMole CrVI	<1"



L'istruttoria compiuta ha portato alla redazione del documento tecnico allegato al presente atto, quale parte integrante e sostanziale dello stesso, denominato **"Elenco terreni in Provincia di Mantova"**, riportante l'elenco di tutti i terreni destinati all'utilizzo agronomico del digestato (rifiuto speciale non pericoloso) prodotto presso l'impianto di cui si tratta, che sostituisce in toto il punto 12 dell'Allegato A della Dirigenziale n.PD/743 del 01/04/2015. Si prende atto che la superficie totale dei terreni destinati allo spandimento agronomico del digestato e autorizzata con il presente atto, corrisponde a ettari 321,44.

Inoltre, fermo restando la quantità totale di digestato prodotto all'anno e destinato all'operazione R10, pari a 23.223 tonnellate, la Ditta aggiorna il dato relativo alla produzione giornaliera della frazione liquida e della frazione solida dopo la separazione, in considerazione dell'efficienza del separatore stesso, che si attesta in un volume pari a circa il 12%:

- digestato liquido 55,99 t/giorno
- digestato solido 7,63 t/giorno.

Si prende atto che:

- l'ammontare totale della fideiussione, a garanzia dell'operazione di recupero R10, determinato in EURO 245.939,26, come da Atto Dirigenziale n.PD/743 del 01/04/2015, non viene modificato;
- con nota prot.n.45082 del 24/09/2015, la scrivente Amministrazione ha accettato la garanzia bancaria n.460011549023 emessa da UNICREDIT S.p.A. – Direzione Generale di Milano, in data 25/06/15, pervenuta il 01/07/15, in atti provinciali prot.n.33030, successivamente integrata in data 24/07/15, prestata a fronte dell'autorizzazione rilasciata con Atto Dirigenziale n.PD/743 del 01/04/2015 relativa all'operazione di spandimento sul suolo a beneficio dell'agricoltura (R10) nel territorio provinciale, di rifiuti speciali non pericolosi derivanti dall'impianto.

L'istruttoria compiuta si è conclusa con esito positivo rispettando, per il procedimento di cui si tratta, il termine temporale previsto dalle norme di settore.

RIFERIMENTO NORMATIVI E ATTI DI ORGANIZZAZIONE INTERNA

Richiamati:

- il d.lgs. 27 gennaio 1992, n. 99 e s.m.i.;
- il d.lgs. 3 aprile 2006, n. 152 e s.m.i.;
- la D.G.R. 18 aprile 2012, n.3298;
- la D.G.R. 1 luglio 2014, n.2031;
- il provvedimento del Dirigente del Settore Ambiente n.14335 del 27/03/15 di attribuzione dell'incarico al Dott. Giampaolo Galeazzi nella posizione organizzativa denominata "Inquinamento, Piano Rifiuti ed Energia";
- acquisito il parere favorevole nella regolarità istruttoria da parte del Responsabile del procedimento Dott. Giampaolo Galeazzi per le modifiche non sostanziali all'autorizzazione alla costruzione ed esercizio dell'impianto di



produzione di energia elettrica alimentato da fonti rinnovabili;

AUTORIZZA

la Ditta PO ENERGIA S.r.l. Soc. Agr. con sede legale a Verona in Via E. Fermi n.2 e impianto in comune di San Benedetto Po (MN) in Via Mazzaloe n.78, nella persona del legale rappresentante pro tempore, ai sensi dell'art.208 del Decreto Legislativo 152/06 e s.m.i., dell'art.9 del D.L.vo 99/92 e s.m.i. e del D.L.vo 387/03 e s.m.i., allo svolgimento delle operazioni di spandimento sul suolo a beneficio dell'agricoltura (R10) di rifiuti speciali non pericolosi – digestato, proveniente dall'impianto di produzione di energia elettrica da fonti rinnovabili, già autorizzato con Determinazione del Dirigente del Settore Ambiente n.182 – 2007 del 05/02/07 e s.m.i., sui nuovi terreni elencati nell'Allegato "12. Elenco terreni in Provincia di Mantova", parte integrante e sostanziale del presente provvedimento, che sostituisce completamente il punto "12. Elenco terreni in Provincia di Mantova" dell'Allegato A all'Atto Dirigenziale n.PD/743 del 01/04/2015.

Sono fatte salve tutte le condizioni e prescrizioni contenute nella Determinazione del Dirigente del Settore Ambiente n.182 – 2007 del 05/02/07 e s.m.i. ed, in particolare, nell'Atto Dirigenziale n.PD/743 del 01/04/2015 relativa alle operazioni di spandimento sul suolo a beneficio dell'agricoltura (R10) nel territorio provinciale dei rifiuti speciali non pericolosi/digestato prodotti dall'impianto di cui sopra, rilasciata alla Ditta PO ENERGIA S.r.l. con sede legale in Verona e impianto in comune di San Benedetto Po (MN) in Via Mazzaloe n.78, non modificate con il presente provvedimento.

Il presente atto viene notificato alla Ditta PO ENERGIA S.r.l. Società Agricola e trasmesso in copia ai Comuni di San Benedetto Po, Magnacavallo, Quingentole, Quistello, Revere, Ostiglia, Pegognaga, Pieve di Coriano, S. Giovanni del Dosso e Moglia, interessati agli spandimenti, all'A.R.P.A. di Mantova, alla A.S.L. della Provincia di Mantova, alla Società A.G.I.R.E., al Comando Vigili del Fuoco di Mantova, alla Soprintendenza per i Beni Archeologici della Lombardia di Milano, alla Soprintendenza per i Beni Architettonici e Paesaggistici di Brescia, all'ENEL Distribuzione, all'Autorità di Bacino del Fiume Po, al Ministero dello Sviluppo Economico - Ispettorato Territoriale Lombardia e al Ministero dello Sviluppo Economico – UNMIG di Bologna, alla Regione Lombardia – Direzione Generale Ambiente, Energia e Reti, al Comando Militare Esercito Lombardia ed al Comando 3° Reparto Infrastrutture.


Ai sensi dell'art. 3 della Legge 241/90 e s.m.i., contro il presente provvedimento, potrà essere presentato ricorso giurisdizionale al Tribunale Amministrativo Regionale, entro 60 (sessanta) giorni dalla data di notifica dello stesso, o ricorso straordinario al Presidente della Repubblica entro 120 (centoventi) giorni dalla suddetta data di notifica.

Mantova, li 16 ottobre 2015

Il Dirigente del Settore
Arch. Giancarlo Leoni



Documento informatico firmato digitalmente ai sensi dell'art. 21 del D.Lgs. n.82/2005 e successive modifiche e integrazioni



ALLEGATO - 12. Elenco terreni in Provincia di Mantova



COMUNE	AZ. AGRICOLA	Foglio	Mappale	SUPERFICIE HA.a.ca
Magnacavallo	SOCIETÀ' AGRICOLA ARRIGONA NUOVA S.A.S. DI BENEDETTO SORDI	1	2	8.28.20
		1	8	0.35.10
		1	47	1.56.70
		1	54	2.44.00
		2	3	0.16.90
		2	8	0.16.40
		2	9	0.15.00
		2	10	0.31.90
		2	11	0.26.20
		2	15	0.69.20
		2	16	5.04.20
		2	17	1.21.90
		2	18	0.05.10
		2	19	0.27.20
		2	20	3.13.80
		2	21	1.42.60
		2	67	4.17.10
		2	68	2.93.30
		2	69	0.33.10
		2	72	0.01.10
		2	73	2.75.80
		14	82	1.97.80
		14	83	1.57.60
		14	84	0.54.20
		14	85	0.31.20
		14	88	0.12.80
		14	89	0.04.90
14	90	0.41.60		
14	220	1.55.60		
14	221	0.53.60		
14	222	0.53.60		
14	223	0.30.60		
TOTALE				43.68.30
SUPERFICIE DISPONIBILE PER GLI SPANDIMENTI				20.00.00

COMUNE	AZ.AGRICOLA	Foglio	Mappale	SUPERFICIE HA.a.ca	
San Benedetto Po	AZIENDA AGRICOLA	10	213/p	1.37.10	
		10	219/p	1.89.27	
	CARLETTI MAURO	10	224/p	0.22.41	
		10	330	0.20.20	
		10	455/p	0.54.91	
		20	28	0.69.70	
		20	35	5.32.00	
		20	36	1.76.00	
		20	62	0.38.00	
		20	65	0.31.40	
		20	77	0.33.00	
		20	83	0.89.40	
		20	85	0.86.10	
		20	86	0.43.00	
TOTALE				15.22.49	

COMUNE	AZ.AGRICOLA	Foglio	Mappale	SUPERFICIE HA.a.ca
Quingentole	AZIENDA AGRICOLA	3	69	0.93.10
		3	70	0.15.50
		3	71	0.56.60
		3	123	0.29.50
	TINTI PATRIZIA	22	8	1.32.30
		22	37	2.57.10
		22	38	1.24.50
		22	57	0.46.10
		22	58	4.18.30
		22	59	0.33.00
		22	60	1.78.80
TOTALE				13.84.80



COMUNE	AZ.AGRICOLA	Foglio	Mappale	SUPERFICIE HA.a.ca
Quistello	AZIENDA AGRICOLA	3	15	1.38.00
		3	18	5.18.30
	TINTI PATRIZIA	3	51	0.46.40
		3	52	0.37.00
		3	88	3.17.60
TOTALE			10.57.30	

COMUNE	AZ.AGRICOLA	Foglio	Mappale	SUPERFICIE HA.a.ca
Revere	AZIENDA AGRICOLA	23	30	5.78.00
		23	32	0.22.60
	TINTI PATRIZIA	23	33	0.44.00
		23	47	0.39.10
		23	48	0.71.20
		23	49	0.93.40
		20	64	6.06.70
		20	60	1.39.90
		20	61	0.03.30
		20	79	0.66.00
		20	80	1.67.80
		20	81	0.51.40
TOTALE				18.83.40

COMUNE	AZ.AGRICOLA	Foglio	Mappale	SUPERFICIE HA.a.ca
Ostiglia	AZIENDA AGRICOLA LOSI MAURO E ASTRO	8	29	0.83.40
		8	43	0.53.18
		8	46	1.62.80
		8	49	0.39.40
		8	51	0.69.70
		8	52	1.68.02
		30	150	2.49.50
		40	160	2.98.39
TOTALE				11.24.39

COMUNE	AZ.AGRICOLA	Foglio	Mappale	SUPERFICIE HA.a.ca
San Benedetto Po	Azienda Agricola Lasagna Carlo e Roberto S.S.	59	192	6.41.05
		68	73	2.55.80
		68	77	0.08.50
		68	110	3.78.20
		68	111	0.88.05
		69	37	4.49.50
		69	38	0.62.80
		69	39	0.20.00
		69	68	0.62.40
		69	79	1.30.80
		76	8	0.52.04
		76	9	0.09.00
		76	10	2.71.15
		76	11	1.88.70
		76	73/parte2	1.18.90
		76	12/parte1	1.58.90
		76	12/parte2	5.00.00
76	142	5.31.00		
76	144	0.73.00		
TOTALE				39.99.79


COMUNE	AZ.AGRICOLA	Foglio	Mappale	SUPERFICIE HA.a.ca
Pegognaga	Azienda Agricola Lasagna Carlo e Roberto S.S.	15	119	2.31.70
		34	1/parte1	5.57.90
		34	1/parte2	5.00.00
TOTALE				12.89.60





COMUNE	AZ.AGRICOLA	Foglio	Mappale	SUPERFICIE HA.a.ca
Pieve di Coriano	AZIENDA AGRICOLA FINARDI ARISTIDE	2	41	5.74.20
		2	42 / parte a	4.40.70
		2	42/parte b	4.40.70
		3	29	1.21.00
		3	32	0.25.50
		3	36	0.12.40
		3	37	0.07.40
		3	38	1.18.90
		3	69	0.44.00
		3	70	0.35.60
		3	71	0.76.60
		3	99	6.40.40
		3	100/parte a	5.34.50
		3	100/parte b	5.00.00
		3	117	0.48.20
		3	141	2.86.80
		3	143	1.96.10
TOTALE				41.03.00

COMUNE	AZ.AGRICOLA	Foglio	Mappale	SUPERFICIE HA.a.ca
Quingentole	AZIENDA AGRICOLA FINARDI ARISTIDE	13	12	0.54.75
		13	16	4.78.50
		13	17	1.16.30
		13	18	1.29.00
		13	44	3.41.60
		14	12	2.76.10
		14	17	0.18.44
		14	18	0.31.37
		14	56	0.91.40
		14	166	1.13.56
		14	179	0.09.15
		14	180	0.05.95
		14	185	0.13.79
		14	186	0.09.85
TOTALE				17.94.06



COMUNE	AZ.AGRICOLA	Foglio	Mappale	SUPERFICIE HA.a.ca
San Benedetto Po	AZIENDA AGRICOLA	74	6	2.81.50
		74	8	1.32.00
	MONDADORI MARCO	74	7	0.98.00
		74	9	0.24.00
		74	96	2.28.00
		74	97	0.19.50
TOTALE			7.83.00	

COMUNE	AZ.AGRICOLA	Foglio	Mappale	SUPERFICIE HA.a.ca
Quistello	AZIENDA AGRICOLA CHITELOTTI EZIO	55	37	3.25.00
TOTALE				3.25.00

COMUNE	AZ.AGRICOLA	Foglio	Mappale	SUPERFICIE HA.a.ca
San Giovanni del Dosso	AZIENDA AGRICOLA	9	50	2.40.00
		9	51	0.62.00
		9	53	2.29.00
		9	55	1.02.00
	CHITELOTTI EZIO	19	1	0.83.00
TOTALE				7.16.00

COMUNE	AZ.AGRICOLA	Foglio	Mappale	SUPERFICIE HA.a.ca
San Benedetto Po	Azienda Agricola CHITELOTTI EZIO	86	41aa	1.45.90
		86	41ab	0.03.15
TOTALE				1.49.05

COMUNE	AZ.AGRICOLA	Foglio	Mappale	SUPERFICIE HA.a.ca
San Benedetto Po	AZIENDA AGRICOLA BERNINI CARLO	69	11	0.99.00
		69	12	3.40.00
		69	13	7.03.00
		69	14	0.25.00
		69	15	4.33.00
		69	99	5.24.00
		69	132	1.43.00
TOTALE				22.67.00

COMUNE	AZ.AGRICOLA	Foglio	Mappale	SUPERFICIE HA.a.ca
Pegognaga	AZIENDA AGRICOLA BERNINI CARLO	9	50	2.50.00
		9	66	2.20.00
TOTALE				4.70.00

COMUNE	AZ.AGRICOLA	Foglio	Mappale	SUPERFICIE HA.a.ca
San Benedetto Po	AZIENDA AGRICOLA BERNINI GIOVANNI	2	166	10.16.00
		26	27/parte	4.44.10
		26	43aa	0.48.58
		26	43ab	0.51.42
		26	45	0.36.00
		26	46aa	1.55.69
		26	46ab	0.23.31
		26	42	1.68.00
		26	168	3.71.85
		26	31	0.46.00
		26	41	1.62.00
		26	29/1 parte	3.60.50
		26	29/2 parte	3.60.50
		26	10	3.60.00
26	28	1.10.00		
TOTALE				37.13.95

COMUNE	AZ.AGRICOLA	Foglio	Mappale	SUPERFICIE HA.a.ca
Moglia	AZIENDA AGRICOLA MARMIROLI MATTEO	4	111	6.52.00
TOTALE				6.52.00





COMUNE	AZ.AGRICOLA	Foglio	Mappale	SUPERFICIE HA.a.ca
Quingentole	AZIENDA AGRICOLA BORINATO ROSA	18	28	0.47.00
		18	29	6.20.00
		18	30	0.07.00
		18	31	2.29.00
		18	164	0.38.00
TOTALE				9.41.00

COMUNE	AZ.AGRICOLA	Foglio	Mappale	SUPERFICIE HA.a.ca
San Benedetto Po	AZIENDA AGRICOLA SOLDANI ANNA	19	75	0.87.00
		19	98	3.92.00
		19	107	0.28.00
		19	110	0.96.00
		19	112	0.86.00
		19	113aa	0.01.60
		19	113ab	0.00.40
		19	122	0.41.00
		20	151	0.64.00
		27	18	0.85.00
		27	19	0.23.00
		27	20	1.45.00
TOTALE				10.49.00

COMUNE	AZ.AGRICOLA	Foglio	Mappale	SUPERFICIE HA.a.ca
San Benedetto Po	AZIENDA AGRICOLA BERNINI VERONICA	68	21	2.92.00
		68	30	0.13.00
		68	32	4.31.00
		68	33	1.82.90
TOTALE				9.18.90

TOTALE ETTARI 321.44

