Comune di

SAN GIORGIO DI MANTOVA

-UFFICIO TECNICO-

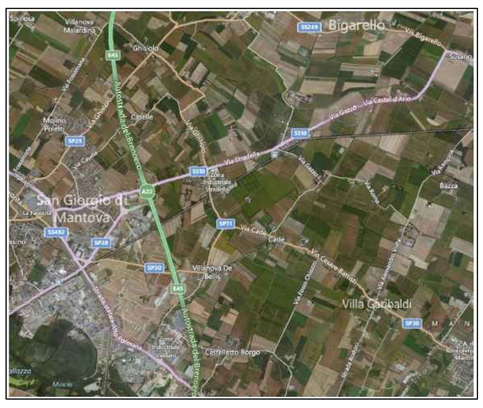

SERVIZIO DI SGOMBERO NEVE PER LA STAGIONE INVERNALE	Data agg. GIUGNO 2018
Titolo Tavola Planimetria generale in scala 1:12 000 - COMUNE DI SAN GIORGIO DI MANTOVA	ALL. 8.3

Ci si riserva la proprietà di questo disegno con divieto di riproduzione e di renderlo noto a terzi senza autorizzazione

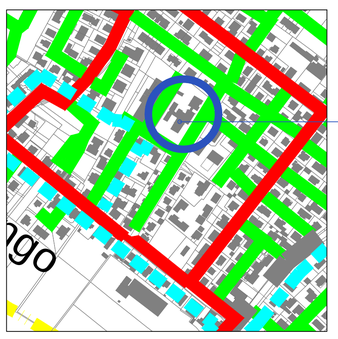

ESTRATTO IN SCALA 1:5000

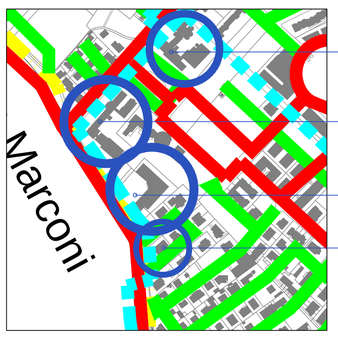

ESTRATTO IN SCALA 1:5000

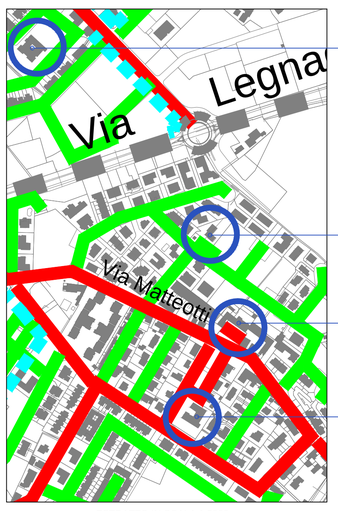

ESTRATTO IN SCALA 1:5000

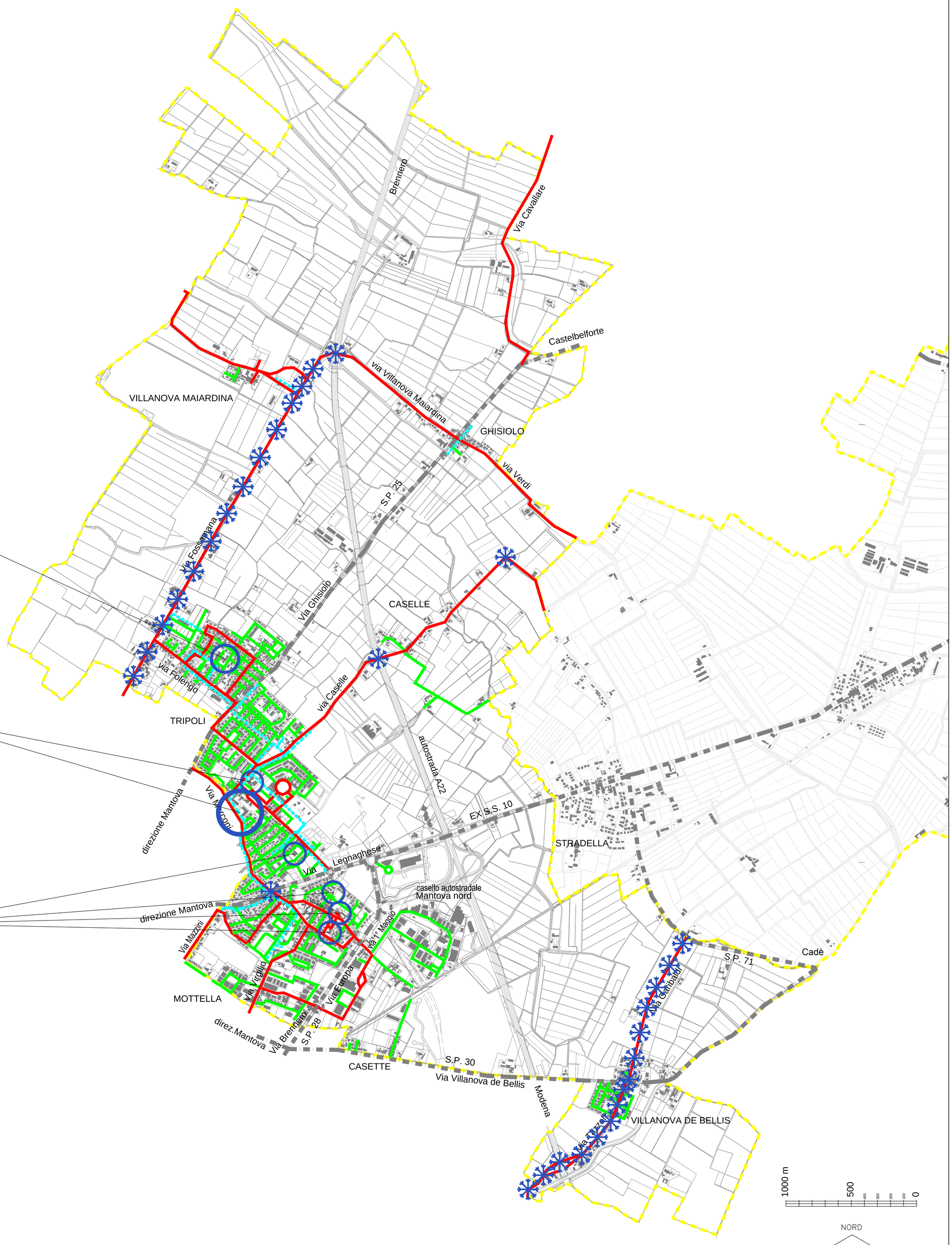

LEGENDA

	Percorso 1	zone puntuali con presenza di edifici e punti sensibili, scuole, chiese, cimiteri, incroci pericolosi, rampe e cavalcavia.	
	Percorso 2	percorso linea di trasporto pubblico APAM, percorso scuolabus, strade comunali di collegamento centri abitati e verso altri comuni, parcheggi edifici scolastici, Municipio, ambulatori medici, farmacie, altri edifici comunali o di interesse collettivo, incroci pericolosi, dislivelli, rampe, cavalcavia.	Sviluppo ~ 26919 m
	Percorso 3	da fare DOPO aver esaurito le strade di percorso 2 - strade interne di quartiere, parcheggi non essenziali, altre strade	Sviluppo ~ 31759 m
	Percorso 4	piste ciclopedonali e marciapiedi di collegamento	Sviluppo ~ 7109 m
	STRADE PROVINCIALI (fuori competenza)		
	CONFINE COMUNALE		