


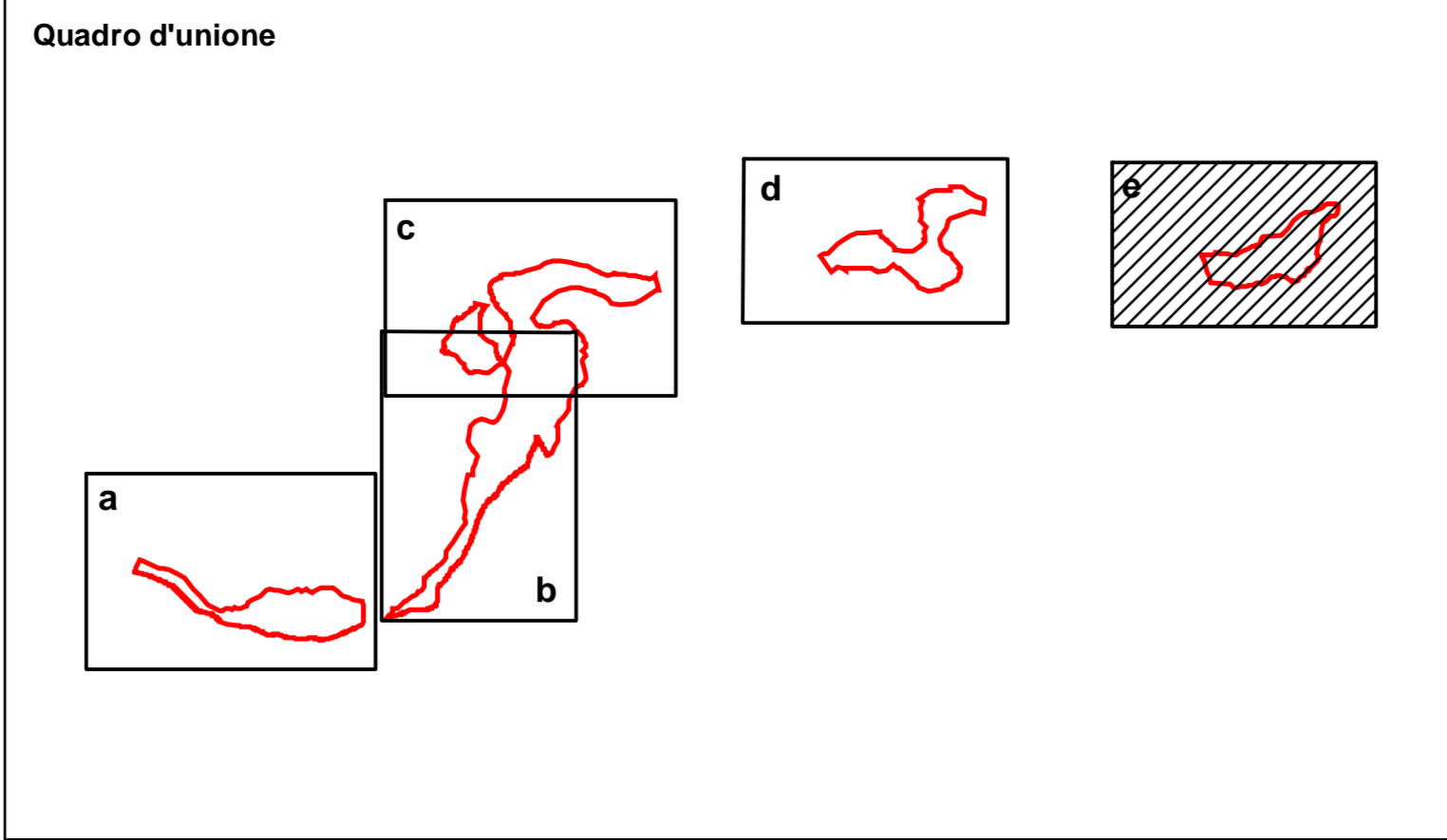
**PIANO DI GESTIONE DELLA ZPS IT20B0501**  
**"VIADANA, PORTIOLO, SAN BENEDETTO PO E OSTIGLIA"**

progettazione  <b>Studio Associato Silva</b> sede legale: via Mazzini n.9/2, 40137 Bologna	coordinamento <b>Dott. For. Paolo Rigoni</b>
	collaborazione Dott. Sc. Biol. Nicola Cumani
codice lavoro 2006/011	codice lavoro 2006/011
file 10e_proprietà	formato personalizzato 1200 * 730 mm
emissione luglio 2009	emissione luglio 2009




















**Tav. 10e - Carta delle proprietà**

scala 1:10.000

revisione	oggetto	data	controllato
1			
2			
3			
4			



**LEGENDA**

-  ZPS - IT20B0501 "Viadana, Portiolo, San Benedetto Po e Ostiglia"
-  Limiti comunali
-  Limiti dei fogli catastali
-  112 Numero di foglio catastale
-  27 Numero di particella catastale
- PROPRIETA' PUBBLICHE**
-  Aree demaniali
-  Aree demaniali destinate ad opere d'interesse pubblico
-  Aree demaniali non censite: acque
-  Aree demaniali non censite: golene
-  Aree di proprietà del Consorzio di bonifica "Sud-ovest Mantova"
-  Aree di proprietà della Provincia di Mantova
-  Aree di proprietà del Comune di Dosolo
-  Aree di proprietà del Comune di Motteggiana
-  Aree di proprietà del Comune di Pieve di Coriano
-  Aree di proprietà del Comune di San Benedetto Po
-  Aree di proprietà del Comune di Suzzara
-  Aree di proprietà del Comune di Viadana
-  Viabilità statale
-  Aree di proprietà privata

