



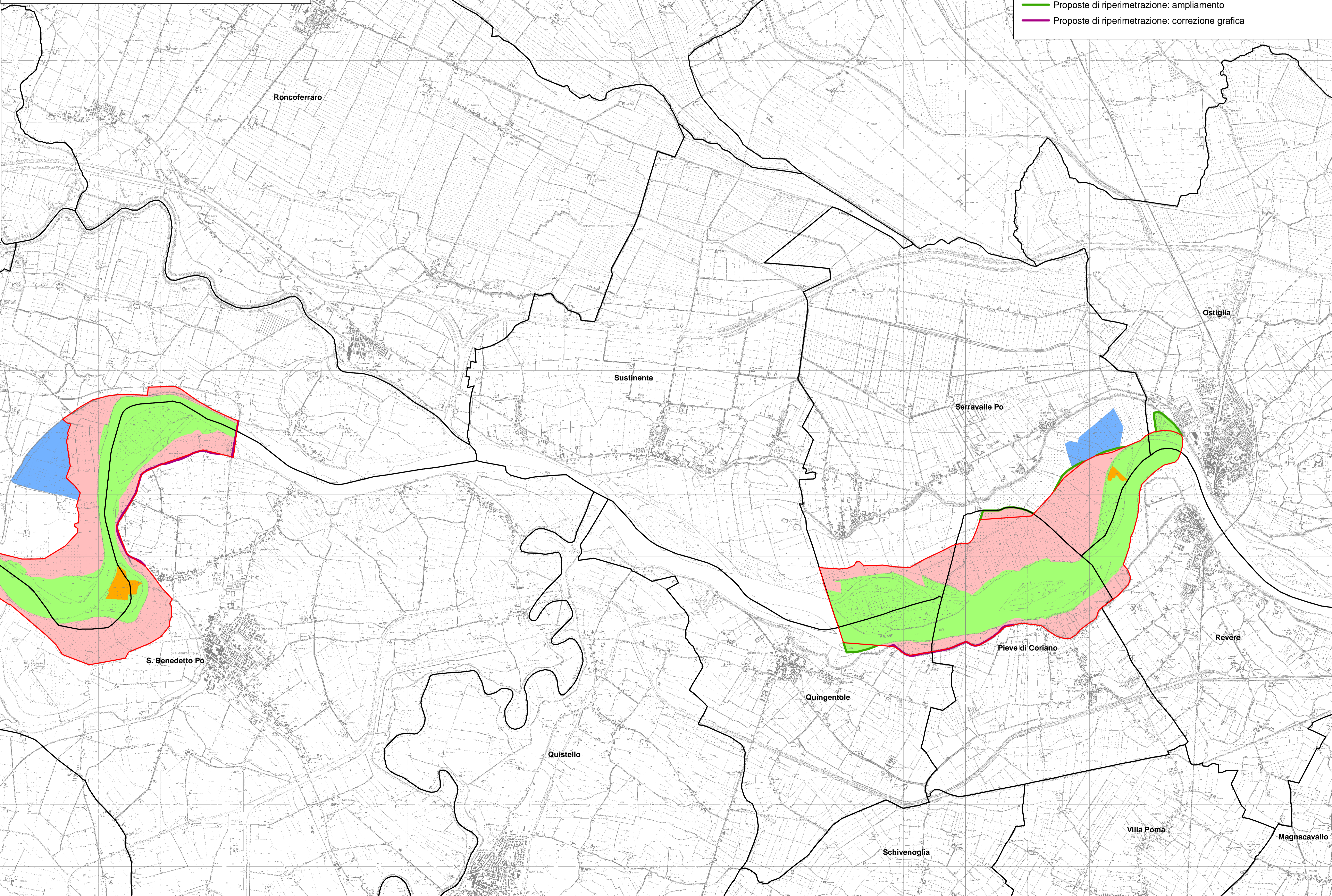
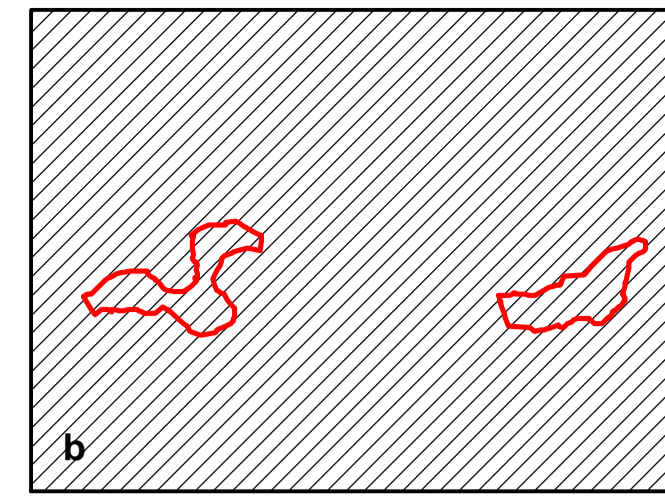
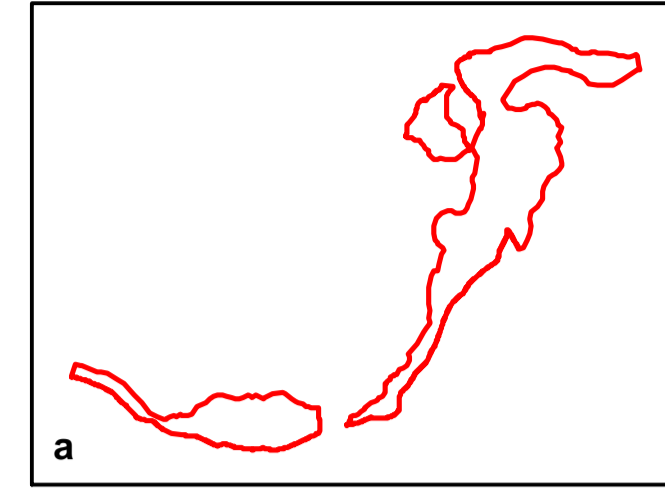
**PIANO DI GESTIONE DELLA ZPS IT20B0501  
"VIADANA, PORTIOLO, SAN BENEDETTO PO E OSTIGLIA"**

progettazione  <p><b>Studio Associato Silva</b> sede legale: via Mazzini 9/2, 40137 Bologna</p>	coordinamento <b>Dott. For. Paolo Rigoni</b>
collaborazione Dott. Sc. Biol. Nicola Cumani	codice lavoro 2008/011
	file 15b_sintesi_della_zonizzazione.mxd formato personalizzato 1100 * 730 mm
emissione luglio 2009	scala 1:25.000

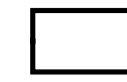









Tav. 15b - Carta di sintesi della zonizzazione

revisione	oggetto	data	controllato
1			
2			
3			
4			

Quadro d'unione



**LEGENDA**

-  Confini comunali
  -  ZPS - IT20B0501 "Viadana, Portiolo, San Benedetto Po e Ostiglia"
- ZONIZZAZIONE**
-  Zona naturale
  -  Zona a gestione attiva
  -  Zona per attività estrattive a destinazione naturalistica
  -  Zona ad uso intensivo
  -  Aree contigue di connessione
  -  Proposte di ripermetrazione: stralcio
  -  Proposte di ripermetrazione: ampliamento
  -  Proposte di ripermetrazione: correzione grafica