
































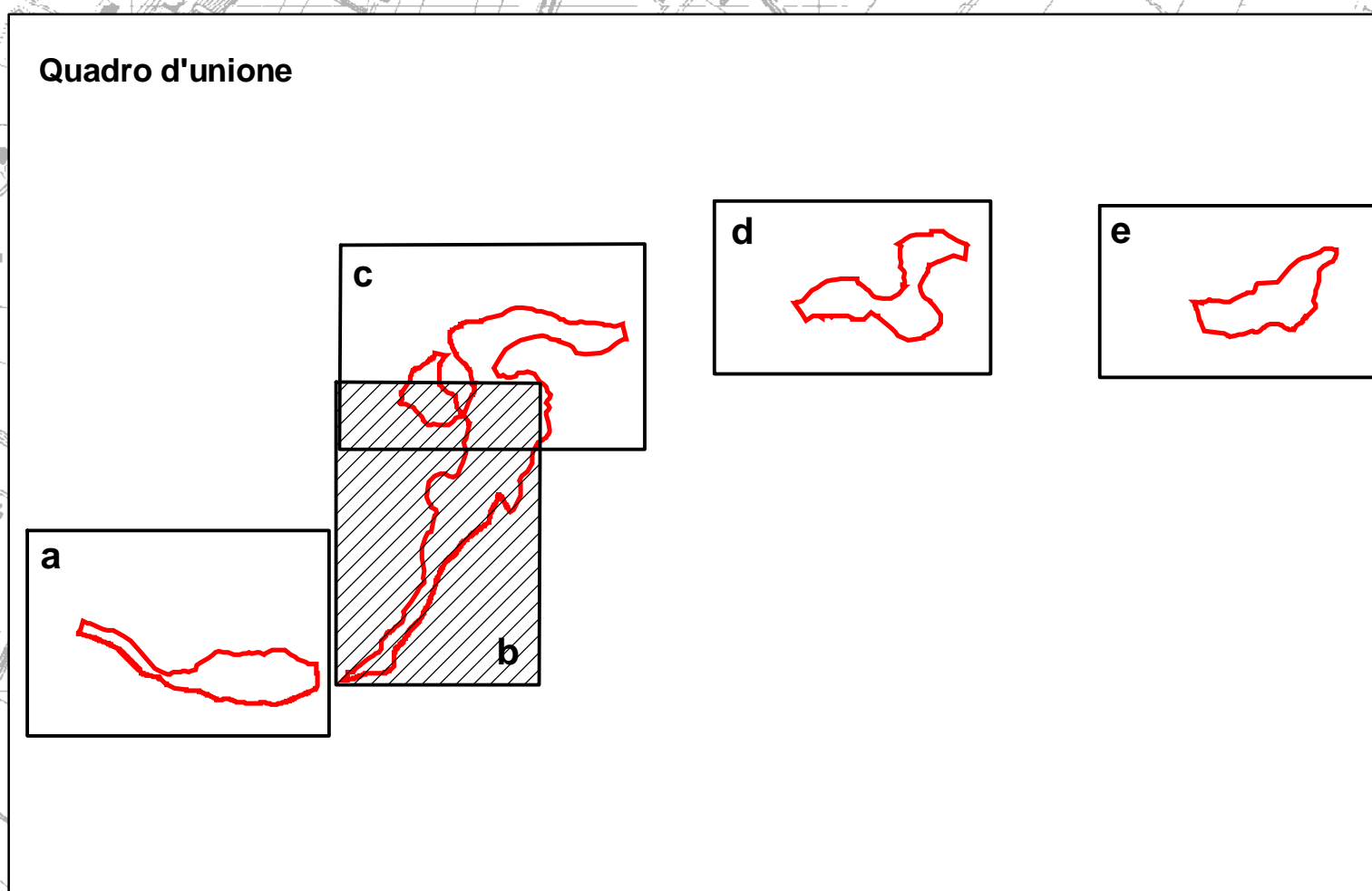
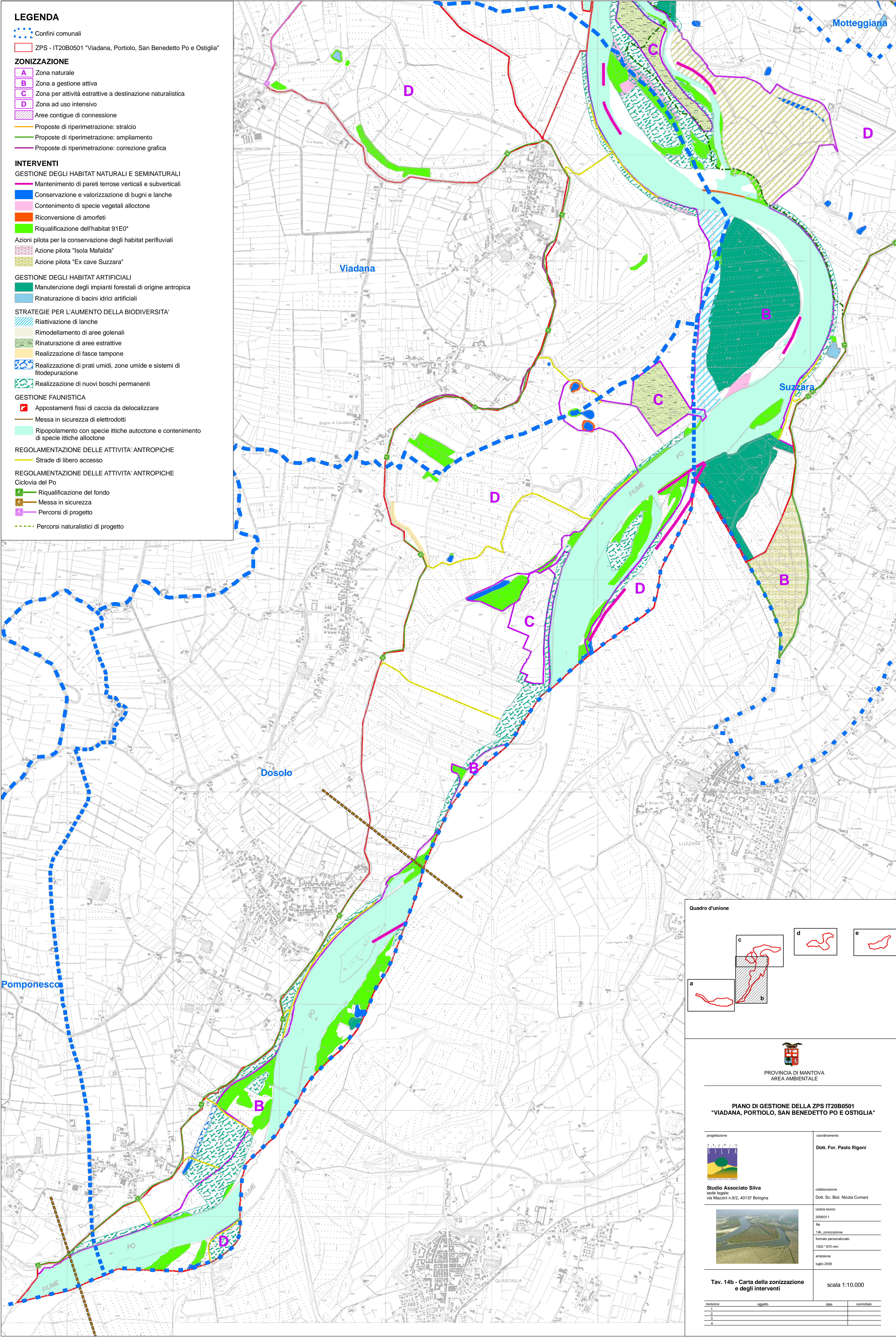





**LEGENDA**

-  Confini comunali
  -  ZPS - IT20B0501 "Viadana, Portiolo, San Benedetto Po e Ostiglia"
- ZONIZZAZIONE**
-  A Zona naturale
  -  B Zona a gestione attiva
  -  C Zona per attività estrattive a destinazione naturalistica
  -  D Zona ad uso intensivo
  -  Aree contigue di connessione
- Proposte di ripermetrazione:
-  stralcio
  -  ampliamento
  -  correzione grafica
- INTERVENTI**
- GESTIONE DEGLI HABITAT NATURALI E SEMINATURALI**
-  Mantenimento di pareti terrose verticali e subverticali
  -  Conservazione e valorizzazione di bugni e lanche
  -  Contenimento di specie vegetali alloctone
  -  Riconversione di amorfeti
  -  Riquilibrificazione dell'habitat 91E0\*
- Azioni pilota per la conservazione degli habitat periferuali
-  Azione pilota "Isola Mafalda"
  -  Azione pilota "Ex cave Suzzara"
- GESTIONE DEGLI HABITAT ARTIFICIALI**
-  Manutenzione degli impianti forestali di origine antropica
  -  Rinaturazione di bacini idrici artificiali
- STRATEGIE PER L'AUMENTO DELLA BIODIVERSITA'**
-  Riattivazione di lanche
  -  Rimodellamento di aree golenali
  -  Rinaturazione di aree estrattive
  -  Realizzazione di fasce tampone
  -  Realizzazione di prati umidi, zone umide e sistemi di fitodepurazione
  -  Realizzazione di nuovi boschi permanenti
- GESTIONE FAUNISTICA**
-  Appostamenti fissi di caccia da delocalizzare
  -  Messa in sicurezza di elettrodotti
  -  Ripopolamento con specie ittiche autoctone e contenimento di specie ittiche alloctone
- REGOLAMENTAZIONE DELLE ATTIVITA' ANTROPICHE**
-  Strade di libero accesso
- REGOLAMENTAZIONE DELLE ATTIVITA' ANTROPICHE**
- Ciclovia del Po
-  Riquilibrificazione del fondo
  -  Messa in sicurezza
  -  Percorsi di progetto
  -  Percorsi naturalistici di progetto



  
 PROVINCIA DI MANTOVA  
 AREA AMBIENTALE

**PIANO DI GESTIONE DELLA ZPS IT20B0501  
 "VIADANA, PORTIOLO, SAN BENEDETTO PO E OSTIGLIA"**

<p>progettazione</p>  <p><b>Studio Associato Silva</b>                  sede legale:                  Via Mazzini n.9/2, 40137 Bologna</p>	<p>coordinamento</p> <p><b>Dott. For. Paolo Rigoni</b></p> <p>collaborazione</p> <p>Dott. Sc. Biol. Nicola Cumani</p>																						
	<p>codice lavoro</p> <p>2006/011</p> <p>file</p> <p>14b_zonizzazione</p> <p>formato personalizzato</p> <p>1300 * 870 mm</p> <p>emissione</p> <p>luglio 2009</p>																						
<p><b>Tav. 14b - Carta della zonizzazione e degli interventi</b></p>																							
<p>scala 1:10.000</p>																							
<table border="1" style="width: 100%; border-collapse: collapse;"> <tr> <th>revisione</th> <th>oggetto</th> <th>data</th> <th>controlato</th> </tr> <tr> <td>1</td> <td></td> <td></td> <td></td> </tr> <tr> <td>2</td> <td></td> <td></td> <td></td> </tr> <tr> <td>3</td> <td></td> <td></td> <td></td> </tr> <tr> <td>4</td> <td></td> <td></td> <td></td> </tr> </table>	revisione	oggetto	data	controlato	1				2				3				4						
revisione	oggetto	data	controlato																				
1																							
2																							
3																							
4																							