

**PIANO DI GESTIONE DELLA ZPS IT20B0501
 "VIADANA, PORTIOLO, SAN BENEDETTO PO E OSTIGLIA"**

progettazione



Studio Associato Silva
 sede legale:
 via Mazzini 9/2, 40137 Bologna



Tav. 8a - Carta dei vincoli

coordinamento

Dott. For. Paolo Rigoni

collaborazione

Dott. Sc. Biol. Nicola Cumani

codice lavoro

2006/011

file

8a_vincoli.mxd

formato personalizzato

1100 x 730 mm

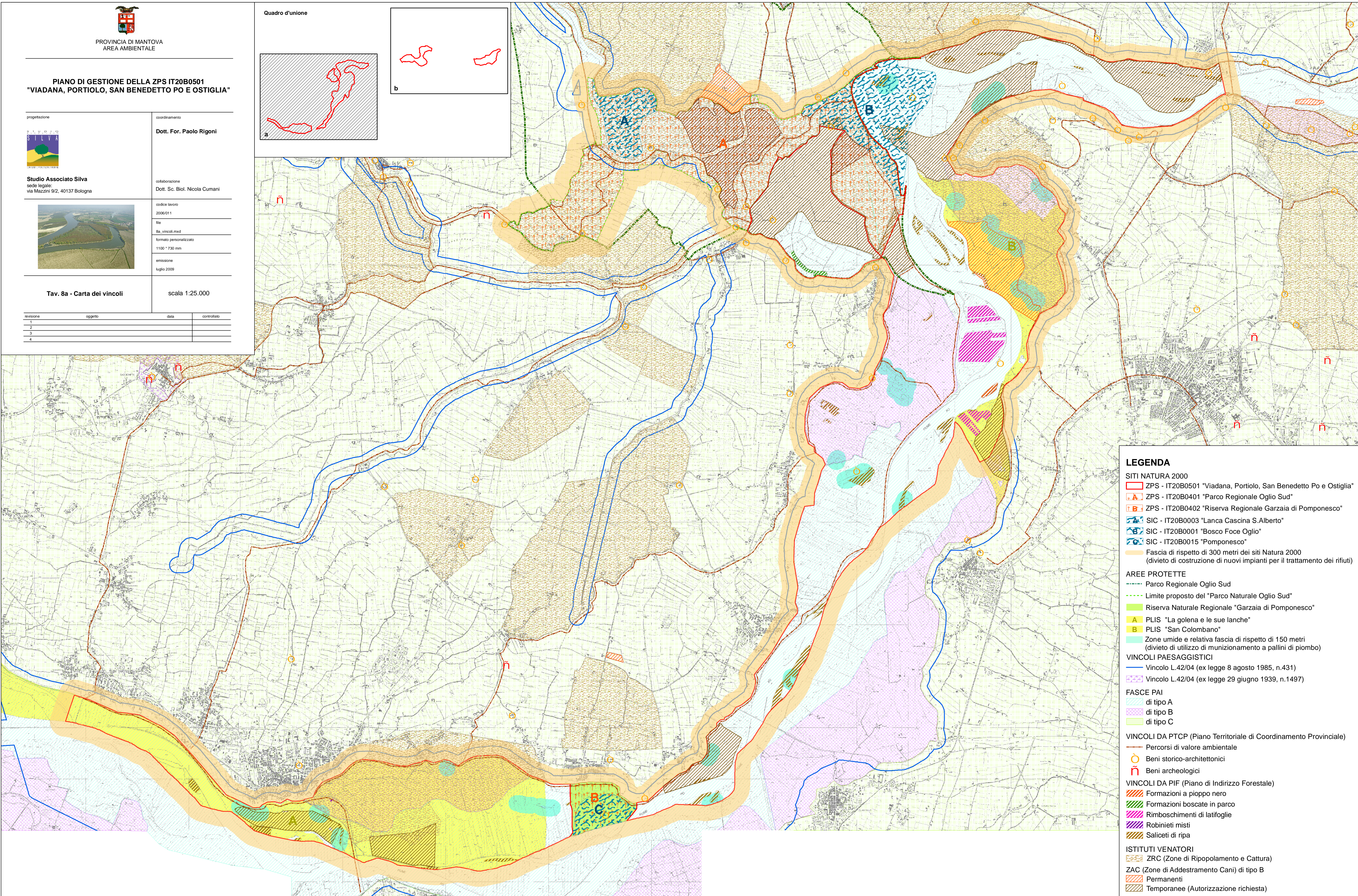
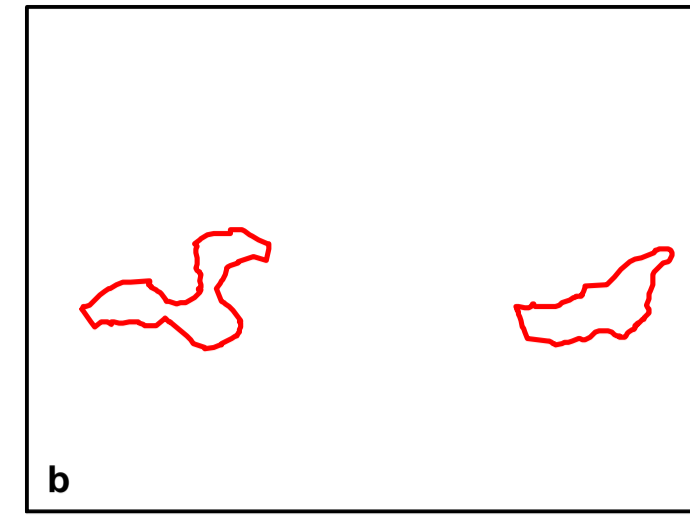
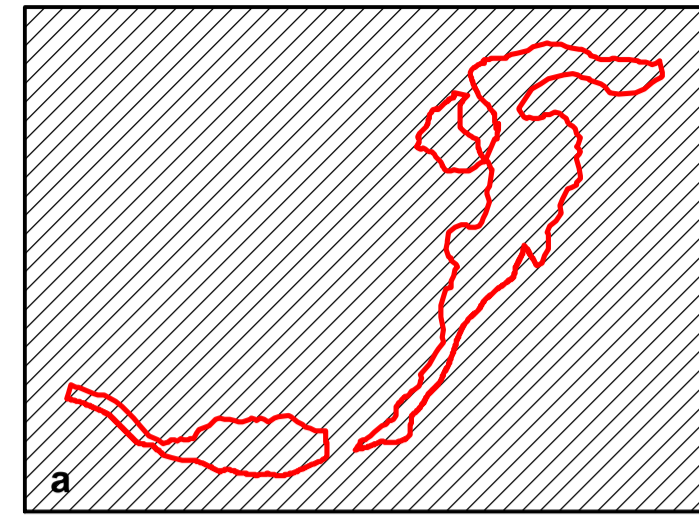
emissione

luglio 2009































scala 1:25.000

revisione	oggetto	data	controllato
1			
2			
3			
4			

Quadro d'unione



LEGENDA

- SITI NATURA 2000**
-  ZPS - IT20B0501 "Viadana, Portiolo, San Benedetto Po e Ostiglia"
 -  ZPS - IT20B0401 "Parco Regionale Oglio Sud"
 -  ZPS - IT20B0402 "Riserva Regionale Garzaia di Pomponesco"
 -  SIC - IT20B0003 "Lanca Cascina S. Alberto"
 -  SIC - IT20B0001 "Bosco Foce Oglio"
 -  SIC - IT20B0015 "Pomponesco"
 -  Fascia di rispetto di 300 metri dei siti Natura 2000 (divieto di costruzione di nuovi impianti per il trattamento dei rifiuti)
- AREE PROTETTE**
-  Parco Regionale Oglio Sud
 -  Limite proposto del "Parco Naturale Oglio Sud"
 -  Riserva Naturale Regionale "Garzaia di Pomponesco"
 -  A PLIS "La golena e le sue lanche"
 -  B PLIS "San Colombano"
 -  Zone umide e relativa fascia di rispetto di 150 metri (divieto di utilizzo di munizionamento a pallini di piombo)
- VINCOLI PAESAGGISTICI**
-  Vincolo L.42/04 (ex legge 8 agosto 1985, n.431)
 -  Vincolo L.42/04 (ex legge 29 giugno 1939, n.1497)
- FASCE PAI**
-  di tipo A
 -  di tipo B
 -  di tipo C
- VINCOLI DA PTCP (Piano Territoriale di Coordinamento Provinciale)**
-  Percorsi di valore ambientale
 -  Beni storico-architettonici
 -  Beni archeologici
- VINCOLI DA PIF (Piano di Indirizzo Forestale)**
-  Formazioni a pino nero
 -  Formazioni boscate in parco
 -  Rimboschimenti di latifoglie
 -  Robinieti misti
 -  Saliceti di ripa
- ISTITUTI VENATORI**
-  ZRC (Zone di Ripopolamento e Cattura)
 -  ZAC (Zone di Addestramento Cani) di tipo B
 -  Permanenti
 -  Temporanee (Autorizzazione richiesta)