

**PIANO DI GESTIONE DELLA ZPS IT20B0501
 "VIADANA, PORTIOLO, SAN BENEDETTO PO E OSTIGLIA"**

progettazione



Studio Associato Silva
 sede legale:
 via Mazzini 9/2, 40137 Bologna



**Tav. 6b - Carta dei tipi di habitat naturali
 di interesse comunitario**

coordinamento

Dott. For. Paolo Rigoni

collaborazione

Dott. Sc. Nat. Giovanni Giovagnoli

codice lavoro

2008/011

file

6b_habitat.mxd

formato personalizzato

1100 * 730 mm

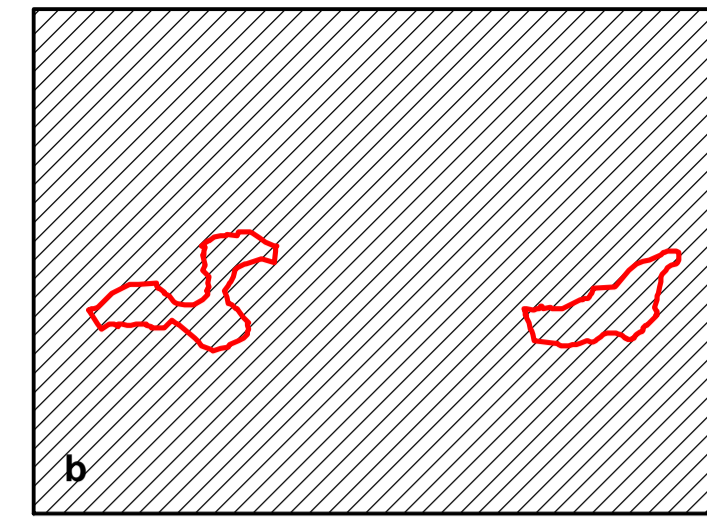
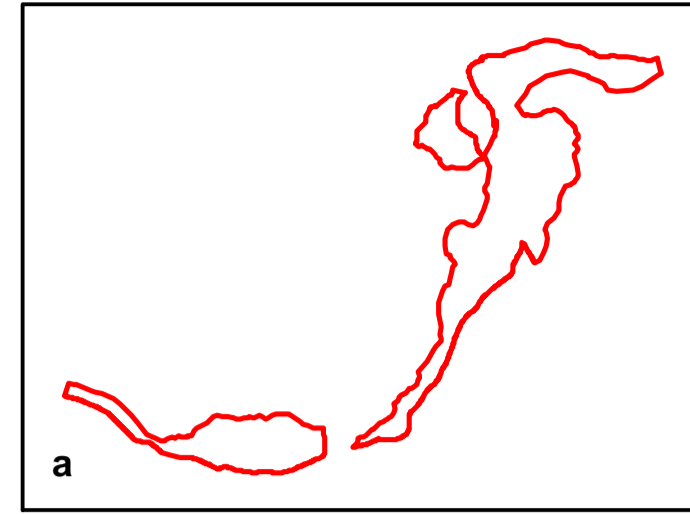
emissione

luglio 2009


scala 1:25.000

revisione	oggetto	data	controllato
1			
2			
3			
4			






Quadro d'Unione



LEGENDA

 ZPS - IT20B0501 "Viadana, Portiolo, San Benedetto Po e Ostiglia"

TIPI DI HABITAT NATURALI DI INTERESSE COMUNITARIO

-  3150 - Laghi eutrofici naturali con vegetazione del *Magnopotamion* o *Hydrocharition*
-  3150 - Laghi eutrofici naturali con vegetazione del *Magnopotamion* o *Hydrocharition* (puntiforme)
-  3260 - Fiumi delle pianure e montani con vegetazione del *Ranunculion fluitantis* e *Callitriche-Batrachion* (puntiforme)
-  3270 - Fiumi con argini melmosi con vegetazione del *Chenopodion rubri* p.p. e *Bidention* p.p.
-  91E0 - * Foreste alluvionali di *Alnus glutinosa* e *Fraxinus excelsior* (*Alno-Padion*, *Alnion incanae*, *Salicion albae*)

