



PROVINCIA DI MANTOVA
AREA AMBIENTALE

**PIANO DI GESTIONE DELLA ZPS IT20B0501
"VIADANA, PORTIOLO, SAN BENEDETTO PO E OSTIGLIA"**

progettazione



Studio Associato Silva
sede legale:
via Mazzini 9/2, 40137 Bologna

coordinamento

Dott. For. Paolo Rigoni

collaborazione

Dott. Sc. Biol. Nicola Cumani

codice lavoro

2006/011

file

5a_emergenze_net.mxd

formato personalizzato

1100 * 730 mm

emissione

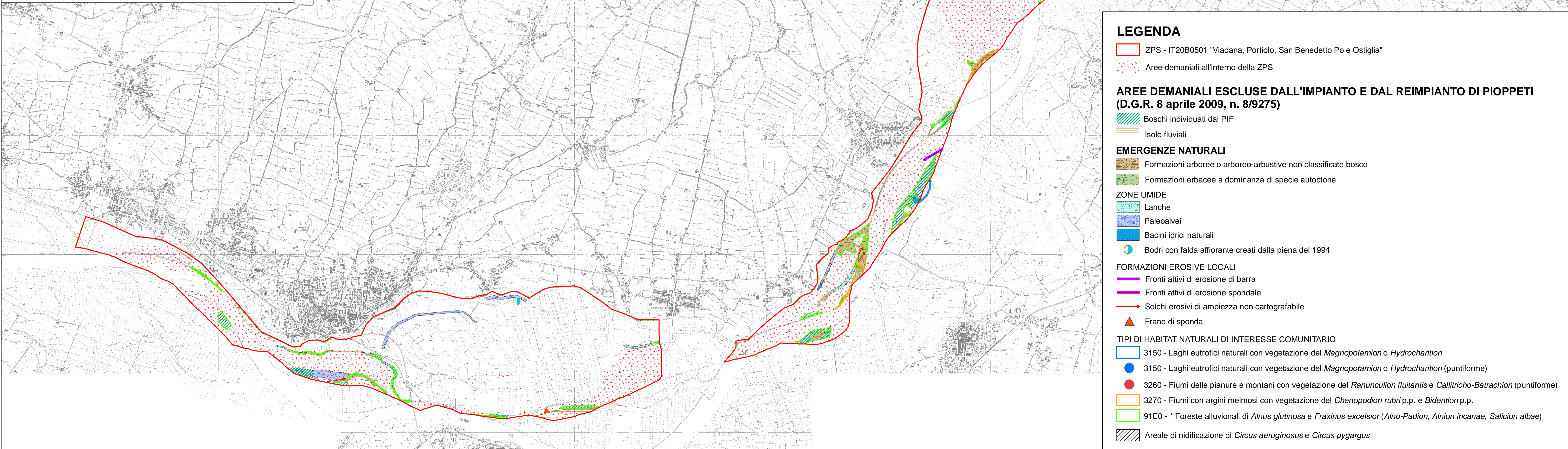
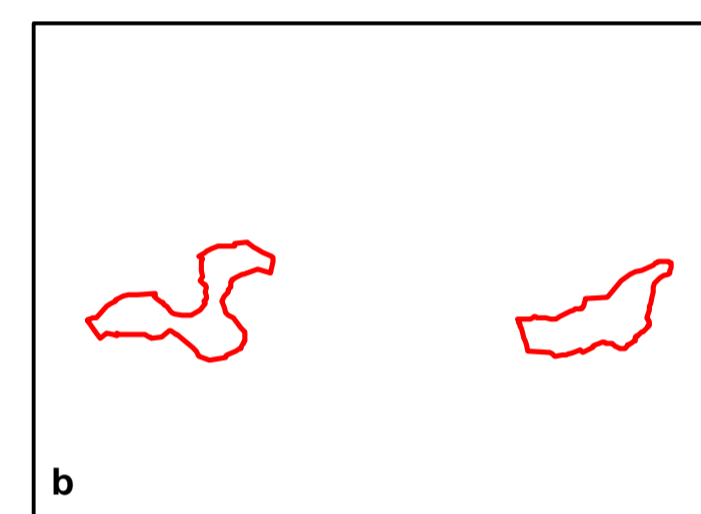
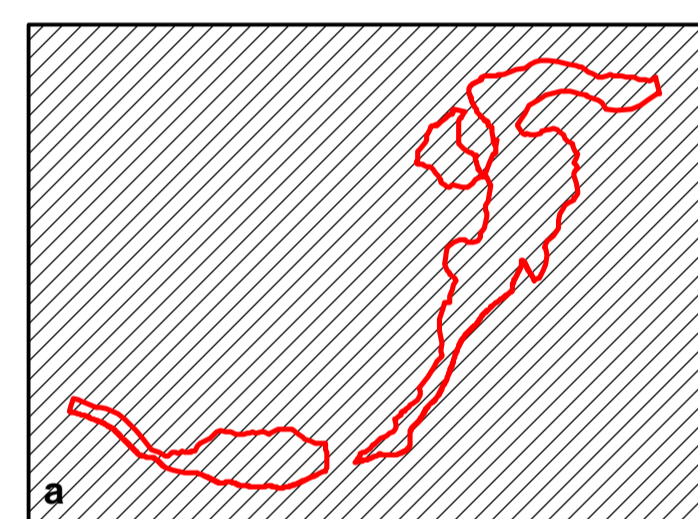
luglio 2009

Tav. 5a - Carta delle emergenze naturali

scala 1:25.000

revisione	oggetto	data	controllato
1			
2			
3			
4			

Quadro d'unione



LEGENDA

ZPS - IT20B0501 "Viadana, Portiolo, San Benedetto Po e Ostiglia"

Aree demaniali all'interno della ZPS

**AREE DEMANIALI ESCLUSE DALL'IMPIANTO E DAL REIMPIANTO DI PIOPPETI
(D.G.R. 8 aprile 2009, n. 8/9275)**

Boschi individuati dal PIF

Isole fluviali

EMERGENZE NATURALI

Formazioni arboree o arboreo-arbustive non classificate bosco

Formazioni erbacee a dominanza di specie autoctone

ZONE UMIDE

Lanche

Paleoalvei

Bacini idrici naturali

Bodri con falda affiorante creati dalla piena del 1994

FORMAZIONI EROSIVE LOCALI

Fronti attivi di erosione di barra

Fronti attivi di erosione spondale

Solchi erosivi di ampiezza non cartografabile

Frane di sponda

TIPI DI HABITAT NATURALI DI INTERESSE COMUNITARIO

3150 - Laghi eutrofici naturali con vegetazione del *Magnopotamion* o *Hydrocharition*

3150 - Laghi eutrofici naturali con vegetazione del *Magnopotamion* o *Hydrocharition* (puntiforme)

3260 - Fiumi delle pianure e montani con vegetazione del *Ranunculion fluitantis* e *Callitriche-Batrachion* (puntiforme)

3270 - Fiumi con argini melmosi con vegetazione del *Chenopodion rubri* p.p. e *Bidention* p.p.

91E0 - * Foreste alluvionali di *Alnus glutinosa* e *Fraxinus excelsior* (*Alno-Padion*, *Alnion incanae*, *Salicion albae*)

Aree di nidificazione di *Circus aeruginosus* e *Circus pygargus*