




Piano d'Azione delle infrastrutture stradali - Provincia di Mantova







## Legenda

Scala 1:22.000

 Urbanizzato residenziale



Livello di rumore  
LrD  
in dB(A)

50 <=		< 55
55 <=		< 60
60 <=		< 65
65 <=		< 70
70 <=		< 75
75 <=		

Soggetto responsabile:  
Provincia di Mantova



Piano d'Azione delle infrastrutture stradali  
Ai sensi del D. Lgs. n. 194 del 19 agosto 2005


Unique Road ID - Nome strada:  
Quadro d'unione

Indicatore:  
Leq,Day

**SP28**

Elaborato grafico:  
**ALLEGATO 6A: MAPPA DEI LIVELLI SONORI  
POST OPERAM**



in collaborazione con  STUDIO AMBIENTE  
UNO

luglio\_2018