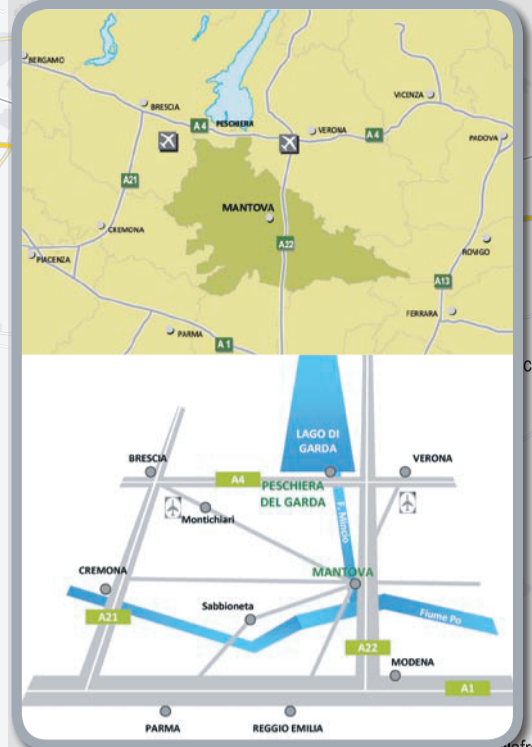
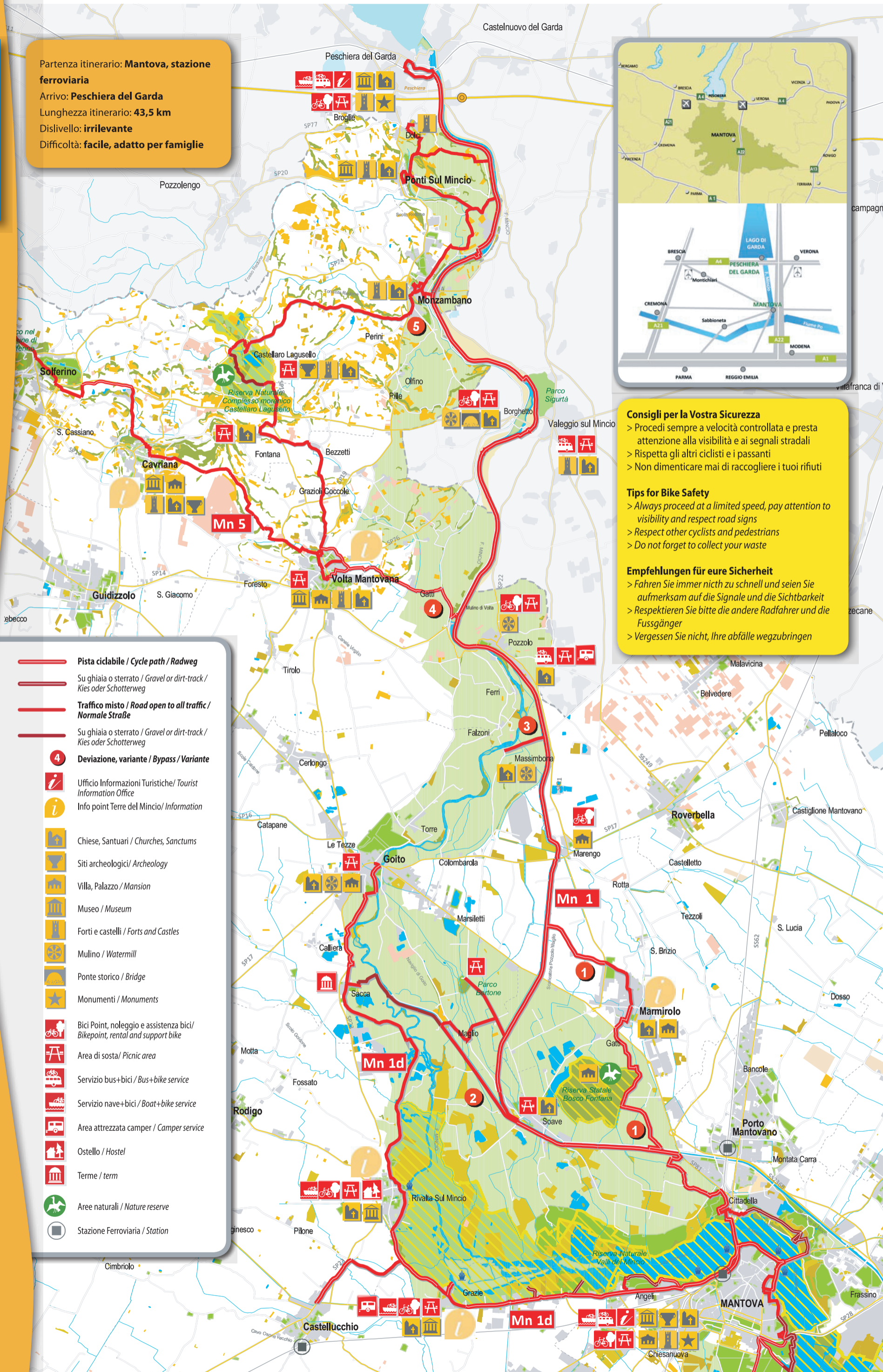




# ciclovia mantova - peschiera

Partenza itinerario: **Mantova, stazione ferroviaria**  
 Arrivo: **Peschiera del Garda**  
 Lunghezza itinerario: **43,5 km**  
 Dislivello: **irrilevante**  
 Difficoltà: **facile, adatto per famiglie**



**Consigli per la Vostra Sicurezza**

- > Procedi sempre a velocità controllata e presta attenzione alla visibilità e ai segnali stradali
- > Rispetta gli altri ciclisti e i passanti
- > Non dimenticare mai di raccogliere i tuoi rifiuti


**Tips for Bike Safety**

- > Always proceed at a limited speed, pay attention to visibility and respect road signs
- > Respect other cyclists and pedestrians
- > Do not forget to collect your waste

**Empfehlungen für eure Sicherheit**

- > Fahren Sie immer nicht zu schnell und seien Sie aufmerksam auf die Signale und die Sichtbarkeit
- > Respektieren Sie bitte die andere Radfahrer und die Fußgänger
- > Vergessen Sie nicht, Ihre abfälle wegzubringen

- Pista ciclabile / Cycle path / Radweg**
- Su ghiaia o sterrato / Gravel or dirt-track / Kies oder Schotterweg
- Traffico misto / Road open to all traffic / Normale Straße**
- Su ghiaia o sterrato / Gravel or dirt-track / Kies oder Schotterweg
- 4** **Deviazione, variante / Bypass / Variante**
- Ufficio Informazioni Turistiche / Tourist Information Office
- Info point Terre del Mincio / Information
- Chiese, Santuari / Churches, Sanctums
- Siti archeologici / Archeology
- Villa, Palazzo / Mansion
- Museo / Museum
- Forti e castelli / Forts and Castles
- Mulino / Watermill
- Ponte storico / Bridge
- Monumenti / Monuments
- Bici Point, noleggio e assistenza bici / Bikepoint, rental and support bike
- Area di sosta / Picnic area
- Servizio bus+bici / Bus+bike service
- Servizio nave+bici / Boat+bike service
- Area attrezzata camper / Camper service
- Ostello / Hostel
- Terme / term
- Aree naturali / Nature reserve
- Stazione Ferroviaria / Station



## Mantova - Peschiera una ciclabile nel Parco del Mincio

Partendo dalla stazione ferroviaria di Mantova, si prende a sinistra la ciclabile lungo via Pitentino, si scende sotto il ponte ferroviario, si svolta prima a sinistra e poi a destra per la passerella sull'acqua in riva al Lago Superiore. Giunti in fondo alla darsena della società Canottieri Mincio si svolta a sinistra per via S. Giovanni Bono, dove, in fondo alla strada tenendo la destra, si riprende la pista ciclabile e costeggiando dei campi coltivati si raggiunge l'abitato di Gamarara (km 2.5). **POCO OLTRE PRESTARE ATTENZIONE ALL'ATTRAVERSAMENTO DELLA STRADA COMUNALE PER SOAVE.** Si seguono le indicazioni che conducono sull'argine del canale artificiale Diversivo del Mincio (km. 5) e, pochi metri dopo, un ponte sulla destra conduce alla **Riserva Statale Bosco della Fontana** (deviazione 1). Ritornati sul Canale Diversivo si prosegue verso nord dove, dopo circa 3.5 km, in prossimità del ponte per **Soave**, si giunge ad un bivio: proseguendo dritto si raggiungono le località di **Maglio, Sacca di Goito, Rivalta sul Mincio e Grazie** con il suo suggestivo santuario (deviazione 2); oppure svoltando a destra e, dopo il ponte, a sinistra si riprende il percorso principale verso Peschiera costeggiando il canale artificiale Scaricatore Pozzolo-Maglio (km 9.3). **IN QUESTO TRATTO PRESTARE MOLTA ATTENZIONE AL TRAFFICO E AGLI INCROCI CON LE STRADE COMUNALI.**

Procedendo verso nord, si utilizza il sottopasso esistente per oltrepassare la strada provinciale SP ex SS236 "Goitese" per Brescia e si incrocia a destra la ciclabile per **Marmirolo** (deviazione 1). Si prosegue dritto e si sottopassa la strada provinciale SP17 "Postumia" in prossimità dell'abitato di **Marengo** (km 16.5). Dopo pochi km, svoltando a sinistra, si può visitare il piccolo borgo di **Massimbona** (deviazione 3) dove è presente un antico mulino ad acqua, che risale al sec. XIII-XIV, con attigua chiesetta romanica. Seguendo il percorso principale si arriva all'abitato di **Pozzolo** (km 24.1) e sulla sponda opposta si possono ammirare gli antichi **Mulini di Volta** e, poco dopo, un ponte ciclabile, da cui parte un'ulteriore diramazione che attraverso la pista ciclabile permette di raggiungere l'abitato di **Volta Mantovana** (deviazione 4). Proseguendo si raggiunge lo storico borgo di **Borghetto** (km. 30.1) in provincia di Verona, e poi, dopo aver percorso leggeri saliscendi, si arriva a **Monzambano** (km 35.1). **AL PONTE PRESTARE ATTENZIONE ALL'ATTRAVERSAMENTO.** Da qui con una deviazione di circa 7 km è possibile raggiungere la **Riserva Naturale di Castellaro Lagusello** affascinante borgo medioevale che si affaccia su un lago morenico a forma di cuore (deviazione 5). Proseguendo la ciclabile verso nord, si arriva al ponte-diga di Monzambano, che regola la portata d'acqua del Mincio e il livello del lago di Garda, e poi, passando sulla riva destra, si percorre l'alzaia fiancheggiata da un filare di pioppi cipressini che accompagna sino alle porte del centro abitato di **Peschiera** (km. 42.5) sul Lago di Garda.

## Mantova - Peschiera a cycle path across the Mincio Park

Starting from Mantua train station, take the cycle path along via Pitentino to the left, go under the railway bridge, turn left first and then right to cross the footbridge by the lakeside of Lago Superiore. Go past the harbour of Canottieri Mincio Boat Club and turn left into via San Giovanni Bono; at the end of the road, stay on the right side and follow the cycle path as it skirts the fields and leads to Gamarara district (km. 2.5).

**A LITTLE FURTHER ON PROCEED WITH CARE WHEN CROSSING THE MUNICIPAL ROAD TO SOAVE VILLAGE.** Road signs will guide bikers on the embankment of the man-made Diversivo del Mincio canal (km. 5). A little further on, a bridge on the right side goes to the **Natural Reserve of Bosco della Fontana** (diversion 1). Once back on the Canale Diversivo keep going north and after 3.5 km, near **Soave** bridge, you find a fork: go straight on and reach the hamlets of **Maglio, Sacca di Goito, Rivalta sul Mincio** and **Grazie** with its evocative sanctuary (diversion 2); or turn right and past the bridge, take the main path to the left towards Peschiera, skirting the Pozzolo-Maglio drain (km. 9.3). **IN THIS STRETCH MIND THE TRAFFIC AND THE CROSSROADS WITH MUNICIPAL ROADS.**

The cycle route proceeds under the SP ex SS236 road to Brescia called "Goitese", and crosses the cycle path to **Marmirolo** on the right (diversion 1). Go straight on, and then go under the SP17 road "Postumia" not far from the hamlet of **Marengo** (km 16.5). If you turn left after a few kilometres you can visit the tiny hamlet of **Massimbona** (diversion 3), an ancient water mill of the XIII-XIV century and a Romanesque little church. Back to the main route go ahead until you reach the hamlet of **Pozzolo** (km. 24.1). Cycling along the opposite riverbank you can notice the old **Mulini** (mills) of **Volta**, and further on, you can reach the village of **Volta Mantovana** through a cycling bridge (diversion 4). The path leads to the ancient village of **Borghetto** (km. 30.1) in the district of Verona; cycling along gentle slopes you can reach **Monzambano** (km. 35.1). **CROSS THE BRIDGE WITH CARE.** From here you may divert (km. 7) and reach the **Natural Reserve of Castellaro Lagusello**, a charming medieval village overlooking a heart-shaped lake of morainic origins (diversion 5). The cycle path leads north to the dam of Monzambano that regulates the flow of water of the Mincio river and of Lake Garda. After crossing, follow the towpath lined with poplars, until you get to the town centre of **Peschiera** (km. 42.5) overlooking Lake Garda.

 **Tourist Infopoint InLombardia**  
 Piazza Mantegna 6, Mantova, tel + 39 0376 432 432  
 web: turismo.mantova.it  
 web: cicloturismo.turismo.mantova.it  
 mail: cicloturismo@turismo.mantova.it

**Parco del Mincio**  
 Pza Porta Giulia 10, Mantova  
 tel. + 39 0376 391550  
 web: parcodelmincio.it  
 mail: segreteria@parcodelmincio.it

## Parco del Mincio



ArtGraficheCardamone

European destinations of Excellence  
 Le Valli del Mincio con i borghi di Rivalta Grazie e Soave sono state selezionate nel Progetto Comunitario Eden - "Destinazioni turistiche di eccellenza"

Utilizza il codice per conoscere la Teme del Mincio  
 Use the code to get information about Teme del Mincio



**Luoghi di pregio ambientale e accoglienza turistica** Environmental points of interest

-  Parco del Mincio Park area
-  Riserve Naturali
-  Area protetta Protected area
-  Centro Parco Park center
-  Info Point
-  Info Point Teme del Mincio
-  IAT Ufficio Informazioni e Accoglienza Turistica

## Mantova - Peschiera Ein Radweg im Mincio Naturpark

Ausgangspunkt der Route für Radfahrer ist der Bahnhof von Mantua. Von dort beginnt linker Hand der Radweg, der parallel zur via Pitentino verläuft. Mit leichtem Gefälle führt die Strecke durch die Eisenbahnunterführung hindurch und nach der Eisenbahnbrücke biegt der Radweg erst nach links und gleich darauf nach rechts ab und führt über eine Brücke über dem See. Dann verläuft der Radweg am Ufer des Oberen Sees entlang.

Am Ende des kleinen Hafens der Gesellschaft Canottieri Mincio linker Hand die Straße S. Giovanni Bono nehmen, in die rechte Fahrspur einreihen; am Ende der Straße kommt man wieder auf den Radweg, der über Felder in die Ortschaft Gamarara (2,5 km) führt. **KURZ HINTER DER ORTSCHAFT ACHTGEHEN BEIM ÜBERQUEREN DER GEMEINDESTRASSE IN RICHTUNG SOAVE.** Ausschilderungen zeigen den Weg zum Damm des künstlich angelegten Ablenkungskanals des Flusses Mincio (5 km) und nur wenige Meter danach führt rechter Hand eine Brücke in das Staatliche Forstreservat Fontana (ital. **Riserva Statale Bosco della Fontana**) (Abzweigung 1). Wieder beim Ablenkungskanal angelangt, geht es von dort aus in Richtung Norden.

Nach etwa 3.5 km, in der Nähe der Brücke nach **Soave**, kommt eine Abzweigung: immer geradeaus gelangt man zu den Ortschaften **Maglio, Sacca di Goito, Rivalta sul Mincio** und **Grazie** mit seiner faszinierenden Wallfahrtskirche (Abzweigung 2); oder, nach rechts abbiegend und gleich hinter der Brücke nach links, gelangt man wieder auf den Hauptweg in Richtung Peschiera, der parallel zum künstlichen Abflusskanal Pozzolo-Maglio (9.3 km) verläuft. **AUF DIESEM WEGABSCHNITT SEHR AUF DEN VERKEHR UND AUF DIE KREUZUNGEN MIT DEN GEMEINDESTRASSEN ACHTEN.** Auf dem Weg in Richtung Norden geht es durch eine Unterführung der Landstraße SP ex SS236 "Goitese" in Richtung Brescia, die sich rechter Hand mit dem Radweg nach **Marmirolo** (Abzweigung 1) kreuzt, und geradeaus weiter durch eine Unterführung der Landstraße SP17 "Postumia" in der Nähe der Ortschaft **Marengo** (16.5 km).

Biegt man dann nach wenigen Kilometern nach links ab, lohnt es sich, das kleine Dorf **Massimbona** (Abzweigung 3) zu besichtigen, wo sich eine antike Wassermühle (13.-14. Jh.) mit angrenzender romanischer Kirche befindet. Auf dem Hauptweg gelangt man in die Ortschaft **Pozzolo** (24.1 km). Am gegenüber liegenden Ufer sind die **antiken Mühlen von Volta** zu bewundern; kurz darauf kommt ein Steg für Radfahrer, von wo eine weitere Abzweigung ausgeht. Auf dem Radweg erreicht man die Ortschaft **Volta Mantovana** (Abzweigung 4). Und weiter geht die Fahrt in die malerische Ortschaft **Borghetto** (30.1 km) in der Provinz Verona, und, nach einer leicht hügeligen Strecke erreicht man **Monzambano** (35.1 km). **AN DER BRÜCKE ACHTGEHEN BEIM ÜBERQUEREN.** Mit einem Umweg von ca. 7 km von hier aus kann man das **Naturreservat Castellaro Lagusello** erreichen, ein an einem herzförmig gebildeten Moränensee gelegener mittelalterlicher Ort (Abzweigung 5). Auf dem Radweg weiter nach Norden gelangt man zur Staudammbrücke von Monzambano, die den Durchfluss des Mincio und den Wasserpegel des Gardasees reguliert. Auf der rechten Uferseite gelangt man auf einem von Pappeln und Zypressen gerahmten Treidelpfad bis vor die Tore des geschlossenen Zentrums von **Peschiera** (42.5 km) am Gardasee.