Ciclovie 4d e 4s

Ciclovia 4d Destra Oglio

Descrizione: l'itinerario si snoda sulla riva destra del fiume Oglio lungo le strade arginali, all'interno del Parco Regionale Oglio Sud. **Lunghezza km:** 25,5

Condizioni del percorso: L'itinerario non presenta particolari difficoltà è completamente pianeggiante; il fondo è prevalentemente sterrato ma in buone condizioni; ombreggiatura scarsa; su alcuni tratti occorre prestare attenzione al traffico automobilistico e agli incroci.

Da non perdere: l'impianto idrovoro di S.Matteo delle Chiaviche; la chiesa parrocchiale di Gazzuolo; gli ambiti naturalistici con le visuali sul fiume Oglio e le riserve naturali delle Bine e della Lanca Cascina di S. Alberto.

Tot. km	Prog. km	Località	Stato
0,0	0,0	S.MATTEO DELLE CHIAVICHE Ciclovia 2s - Sinistra Po	
4,3	4,3	BOCCA CHIAVICA SS 420 — Ciclovia 13 - Canale Bogina e Commessaggio	
8,2	3,9	GAZZUOLO SP 68 — Ciclovia 4s - Sinistra Oglio	
16,9	8,7	PONTE MARCARIA Ciclovia 4s - Sinistra Oglio	4,7
25,5	8,6	LE BINE Ciclovia 4s - Sinistra Oglio Ciclovia 11 - Le Bine	

Ciclovia 4s Sinistra Oglio

Descrizione: l'itinerario si snoda prevalentemente sulla riva sinistra del fiume Oglio, lungo le strade arginali all'interno del Parco Regionale Oglio Sud. Nel tratto tra Marcaria e Mosio, a causa del fondo non percorribile, si lascia la strada arginale. **Lunghezza km:** 56,5.

Condizioni del percorso: l'itinerario non presenta particolari difficoltà è completamente pianeggiante; il fondo è prevalentemente sterrato ma in buone condizioni; ombreggiatura scarsa; su alcuni tratti occorre prestare attenzione al traffico automobilistico e agli incroci.

Da non perdere: il ponte in barche di Torre d'Oglio; gli aspetti naturalistici, le visuali sul fiume Oglio e le riserve naturali Torbiere di Marcaria, Valli di Mosio e Lanca di Gerre Gavazze e Runate; castello di Redondesco; Museo di Canneto.

Tot. km	Prog. km	Località	Stato
0,0	0,0	TORRE D'OGLIO - Ponte di barche Ciclovia 2s - Sinistra Po Ciclovia 17 - Serraglio	
8,1	8,1	PONTE GAZZUOLO SS 420 — Ciclovia 4d - Destra Oglio	
18,2	10,1	MARCARIA SP 68 e SS10 — Ciclovia 4d - Destra Oglio	
20,4	2,2	CASATICO SP 17 — Ciclovia 20 - Rodigo	
26,7	6,3	REDONDESCO SP 67	
30,3	3,6	MOSIO SP 343	
39,1	8,8	BIZZOLANO - Argine Chiese - Oglio	
47,3	8,2	CANNETO SULL'OGLIO Ciclovia 12 - Le Runate	
56,5	9,2	ISOLA DOVARESE	7,2

Ciclovie 5 e 6

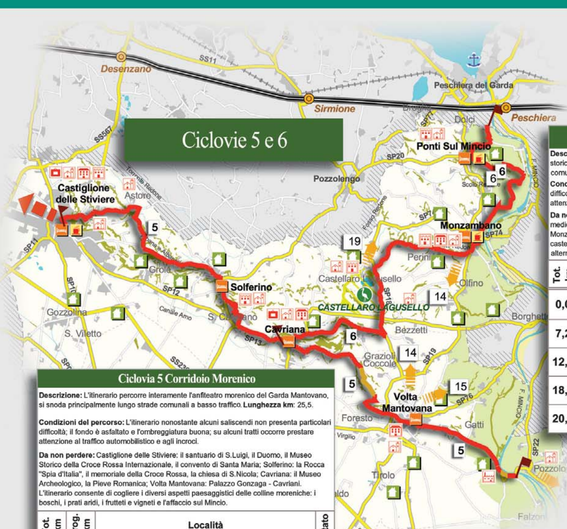

Ciclovia 5 Corridoio Morenico

Descrizione: L'itinerario percorre interamente l'anfiteatro morenico del Garda Mantovano, si snoda principalmente lungo strade comunali a basso traffico **Lunghezza km:** 25,5

Condizioni del percorso: L'itinerario nonostante alcuni salscendi non presenta particolari difficoltà; il fondo è asfaltato e Fornbreggiatura buona; su alcuni tratti occorre prestare attenzione al traffico automobilistico e agli incroci.

Da non perdere: Castiglione delle Stiviere: il santuario di S.Luigi, il Duomo, il Museo Storico della Croce Rossa Internazionale, il convento di Santa Maria; Solferino: la Rocca "Spia d'Italia", il memoriale della Croce Rossa, la chiesa di S.Nicola; Cavriana: il Museo Archeologico, la Pieve Romanica; Volta Mantovana: Palazzo Gonzaga - Cavriani. L'itinerario consente di cogliere i diversi aspetti paesaggistici delle colline moreniche: i boschi, i prati aridi, i frutteti e vigneti e l'affaccio sul Mincio.

Tot. km	Prog. km	Località	Stato
0,0	0,0	CASTIGLIONE DELLE STIVIERE - direzione Astore (m. 113 slm) Itinerari della Provincia di Brescia	
8,7	8,7	SOLFERINO (m.124 slm) SP 9	
13,0	4,3	CAVRIANA (m. 155 slm) Ciclovia 6 - Cavriana - Ponti s/Mincio	!
20,7	7,7	VOLTA MANTOVANA (m.113 slm) SP 22 — Ciclovia 14 - Monzambano Ciclovia 15 - Borghetto	
25,5	4,8	POZZOLO (m.54 slm) Ciclovia 1 - Mantova - Peschiera	!

Ciclovia 6 - Cavriana - Castellaro Lagusello - Monzambano - Ponti sul Mincio

Descrizione: l'itinerario consente di cogliere le principali emergenze naturalistiche e storiche delle colline moreniche mantovane; si snoda principalmente lungo strade comunali a basso traffico. **Lunghezza km:** 20,8

Condizioni del percorso: L'itinerario nonostante alcuni salscendi non presenta particolari difficoltà; il fondo è asfaltato e Fornbreggiatura buona; su alcuni tratti occorre prestare attenzione al traffico automobilistico e agli incroci.

Da non perdere: Cavriana: il Museo Archeologico, la Pieve Romanica; il borgo medioevale di Castellaro Lagusello racchiuso nelle sue mura e il laghetto morenico; Monzambano: l'antico castello scaligero, la chiesa parrocchiale; Ponti sul Mincio: il castello e la chiesa di S.Nicola. Il paesaggio agrario con i frutteti e i vigneti che si alternano alla vegetazione spontanea e il fiume Mincio come sfondo.

Tot. km	Prog. km	Località	Stato
0,0	0,0	CAVRIANA - Centro storico (m.155 slm) SP16 e SP19 — Ciclovia 5 - Corridoio Morenico	
7,2	7,2	CASTELLARO LAGUSELLO (m.113 slm) Ciclovia 19 - Pozzolengo	!
12,6	5,4	MONZAMBANO (m.88 slm) Ciclovia 1 - Mantova - Peschiera	
18,8	6,2	PONTI SUL MINCIO (m.113 slm) Ciclovia 19 - Pozzolengo	
20,8	2,0	Ciclovia 1 MANTOVA - PESCHIERA (m.67slm) Centrale di Salionze	

Ciclovia 1

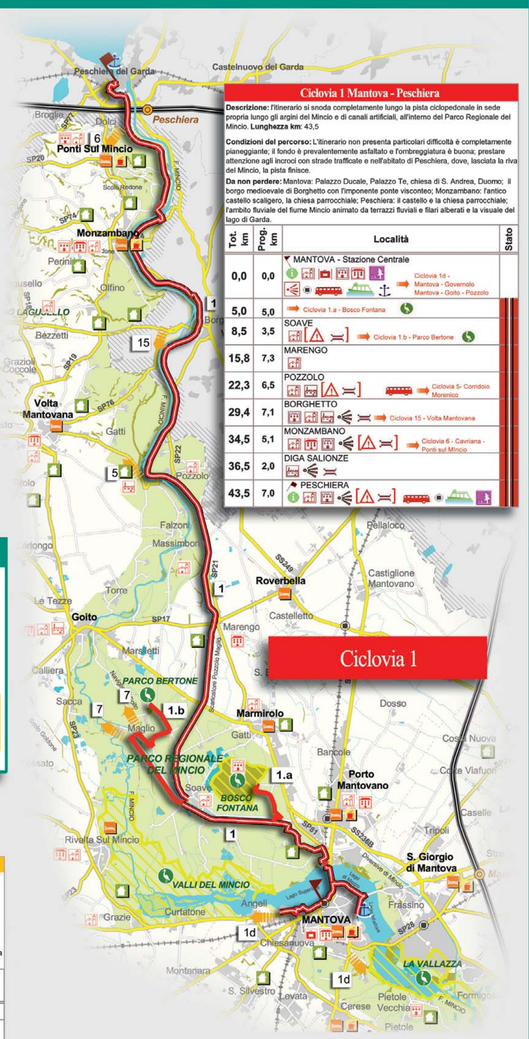

Ciclovia 1 Mantova - Peschiera

Descrizione: l'itinerario si snoda completamente lungo la pista ciclopedonale in sede propria lungo gli argini del Mincio e di canali artificiali, all'interno del Parco Regionale del Mincio. **Lunghezza km:** 43,5

Condizioni del percorso: L'itinerario non presenta particolari difficoltà è completamente pianeggiante; il fondo è prevalentemente asfaltato e Fornbreggiatura è buona; prestare attenzione agli incroci con strade trafficate e nell'abitato di Peschiera, dove, lasciata la riva del Mincio, la pista finisce.

Da non perdere: Mantova: Palazzo Ducale, Palazzo Te, chiesa di S. Andrea, Duomo; il borgo medioevale di Borghetto con l'imponente ponte visconteo; Monzambano: l'antico castello scaligero, la chiesa parrocchiale; Peschiera: il castello e la chiesa parrocchiale; l'ambito fluviale del fiume Mincio animato da terrazzi fluviali e filari alberati e la visuale del lago di Garda.

Tot. km	Prog. km	Località	Stato
0,0	0,0	MANTOVA - Stazione Centrale Ciclovia 1d - Mantova - Governolo Mantova - Goito - Pozzolo	
5,0	5,0	Ciclovia 1.a - Bosco Fontana	
8,5	3,5	SOAVE Ciclovia 1.b - Parco Bertone	
15,8	7,3	MARENGO	
22,3	6,5	POZZOLO Ciclovia 5- Corridoio Morenico	
29,4	7,1	BORGHETTO Ciclovia 15 - Volta Mantovana	
34,5	5,1	MONZAMBANO Ciclovia 6 - Cavriana - Ponti sul Mincio	
36,5	2,0	DIGA SALIONZE	
43,5	7,0	PESCHIERA	

Simbologia

- Hotel
- Bed and Breakfast
- Agriturismo
- Villa, Palazzo
- Museo
- Impianti idrovori
- Castello, Torre
- Chiesa, Convento
- inizio ciclovia
- fine ciclovia
- Porto fluviale
- Ponte
- Visuale panoramica

Caratteristiche della ciclovia relativamente allo stato

Piste ciclabili in sede propria
- Asfaltata
- Sterrata

Percorso ciclabile
Asfaltato
- strada scarsamente trafficata
- strada molto trafficata

Sterrato
- il numero indica i km di sterrato presenti
- media/buone condizioni di percorribilità
- non facilmente percorribile

- Servizio bus + bici
- Servizio nave + bici
- Area di sosta attrezzata
- Prestare attenzione, incroci pericolosi

Quadro d'unione

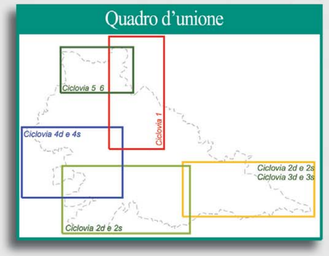

Legenda

Pista ciclabile in sede propria
- Fondo asfaltato
- Fondo sterrato
- Di prossima realizzazione

Percorso ciclabile su strade arginali e ordinarie
- Fondo asfaltato
- Fondo sterrato
- Numero della ciclovia
- Prosecuzione della ciclovia nelle province limitrofe
- Diramazione per altre ciclovie
- Ferrovia con stazione
- Parchi regionali
- Aree naturali protette
- Boschi
- Aree golenali

Ciclovia 2s Sinistra Po da Viadana al Ponte di Bagnolo S.Vito

Descrizione: L'itinerario si snoda sulla riva sinistra del fiume Po lungo le strade arginali scarsamente trafficate; prestare attenzione ad alcuni incroci come il ponte di Borgoforte e al tratto provinciale di Torre d'Oglio, di Borgoforte e S.Nicolò Po.**Lunghezza km:** 57,6.

Condizioni del percorso: L'itinerario non presenta particolari difficoltà è completamente pianeggiante; il fondo è prevalentemente asfaltato, tranne in alcuni tratti dove è dissestato; ombreggiatura scarsa; prestare attenzione ad alcuni incroci, al ponte di Borgoforte e ai tratti su strade trafficate.

Da non perdere: la chiesa parrocchiale e il Museo Archeologico di Viadana; la piazza di Pomponesco; l'impianto idrovoro di S.Matteo delle Chiaviche; il ponte in barche di Torre d'Oglio;la fortezza di Borgoforte; la visuale della foce del fiume Oglio e il continuo dialogare tra campagna mantovana e golene del Po.

Tot. km	Prog. km	Località	Stato
0,0	0,0	CICOGNARA DI VIADANA -Argine Po	
5,0	5,0	VIADANA	
11,3	6,3	POMPONESCO	!
17,6	6,3	DOSOLO	
19,8	2,2	VILLASTRADA	
27,0	7,2	CIZZOLO	6,4
28,3	1,3	inizio SP 57	
29,6	1,3	S.MATTEO DELLE CHIAVICHE SP 60 — Ciclovia 4d - Destra Oglio	!
32,5	2,9	TORRE D'OGLIO Ciclovia 4s - Sinistra Oglio	!
41,5	9,0	BORGOFORTE Ciclovia 2d - Destra Po Ciclovia 18 - Serraglio	
43,4	1,9	BOCCADIGANDA	!
48,4	5,1	S. NICOLO' PO SP 54	1,5
52,6	4,2	S. GIACOMO PO	!
57,6	5,0	PONTE DI S. BENEDETTO PO Ciclovia 2d - Destra Po	3,6

Ciclovie 2d e 2s

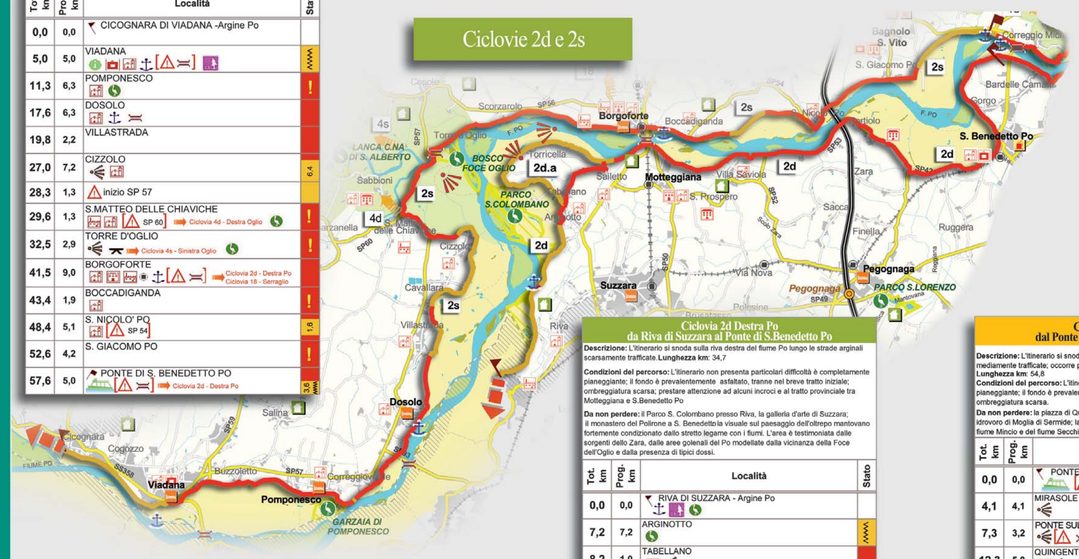

Ciclovia 2d Destra Po da Riva di Suzzara al Ponte di S.Benedetto Po

Descrizione: L'itinerario si snoda sulla riva destra del fiume Po lungo le strade arginali scarsamente trafficate. **Lunghezza km:** 34,7

Condizioni del percorso: L'itinerario non presenta particolari difficoltà è completamente pianeggiante; il fondo è prevalentemente asfaltato, tranne nel breve tratto iniziale; ombreggiatura scarsa; prestare attenzione ad alcuni incroci e al tratto provinciale tra Motteggiana e S.Benedetto Po

Da non perdere: Il Parco S. Colombano presso Riva, la galleria d'arte di Suzzara; il monastero del Pellirone a S. Benedetto;la visuale sul paesaggio dell'oltrepo mantovano fortemente condizionato dallo stretto legame con i fiumi. L'area è testimoniata dalle sorgenti dello Zara, dalle aree golenali del Po modellate dalla vicinanza della Foce dell'Oglio e dalla presenza di tipici dossi.

Tot. km	Prog. km	Località	Stato
0,0	0,0	RIVA DI SUZZARA - Argine Po	
7,2	7,2	ARGINOTTO	
8,2	1,0	TABELLANO	
	7,8	alternativa 2.a - Tabellano - Sailetto	
11,1	2,9	SAILETTO	
13,9	2,8	MOTTEGGIANA Ciclovia 2s - Sinistra Po	
18,2	4,3	inizio percorso su SP 53	
22,4	4,2	PORTIOLO percorso che si sviluppa sulla SP 53 e SP 42	!
29,5	7,1	S. BENEDETTO PO	!
34,7	5,2	PONTE DI S. BENEDETTO PO Ciclovia 2s - Sinistra Po	

Ciclovia 2d Destra Po dal Ponte di San Benedetto a Quatrelle

Descrizione: L'itinerario si snoda sulla riva destra del fiume Po lungo le strade arginali mediamente trafficate; occorre prestare attenzione ad alcuni incroci.
Lunghezza km: 54,8
Condizioni del percorso: L'itinerario non presenta particolari difficoltà è completamente pianeggiante; il fondo è prevalentemente asfaltato, tranne alcuni tratti sterrati; ombreggiatura scarsa.
Da non perdere: la piazza di Quingentole; il Palazzo ducale di Revere; l'impianto idrovoro di Moglia di Sermide; la chiesa parrocchiale di Felonica; la visuale della foce del fiume Mincio e del fiume Secchia

Tot. km	Prog. km	Località	Stato
0,0	0,0	PONTE DI S. BENEDETTO PO Ciclovia 2s - Sinistra Po	
4,1	4,1	MIRASOLE	!
7,3	3,2	PONTE SUL SECCHIA Ciclovia 3s e 3 d - Sinistra e Destra	!
12,3	5,0	QUINGENTOLE	2
17,5	5,2	PIEVE DI CORIANO	
21,3	3,8	REVERE Ciclovia 2s - Sinistra Po	2
27,9	6,6	BORGOFRANCO PO	
30,6	2,7	CARBONARA PO	
37,7	7,1	MOGLIA DI SERMIDE Ciclovia 8 - Circuito Canale di Bonifica Agro Mantovano Reggiano	
41,3	3,6	SERMIDE	
46,8	5,5	FELONICA	
54,8	8,0	QUATRELLE Ciclovia Destra Po della Provincia di Ferrara	

Ciclovia 3s e 3d Sinistra e Destra Secchia

Descrizione: l'itinerario, circolare con partenza ed arrivo al Ponte sul Secchia presso la Foce, si snoda sulla riva destra e sinistra del fiume Secchia lungo le strade arginali scarsamente trafficate. **Lunghezza km:** 30,6

Condizioni del percorso: l'itinerario non presenta particolari difficoltà è completamente pianeggiante; il fondo è prevalentemente sterrato ma in buone condizioni; ombreggiatura scarsa; prestare molta attenzione agli incroci.

Da non perdere: l'opera idraulica "*tomba a sifone sul Secchia*" presso S.Siro; gli impianti idraulici lungo il percorso; la visuale della foce del fiume Secchia e la complessa rete irrigua che modella il paesaggio dell'oltrepò mantovano.

Tot. km	Prog. km	Località	Stato
Partenza Ciclovia 3s - Sx Secchia			
0,0	0,0	PONTE SX SECCHIA PRESSO S.SIRO Ciclovia 2d - Destra Po	
8,6	8,6	PONTE SUL SECCHIA C/O QUISTELLO Ciclovia 3d - Destra Secchia	
17,5	8,9	BONDANELLO SX SECCHIA Ciclovia Sx Secchia della Provincia di Modena; Ciclovia 10 - Moglia	
Attraversamento ponte per passaggio Ciclovia 3d - Dx Secchia			
24,6	7,1	inizio abitato di QUISTELLO	
28,6	4,0	fine abitato di QUISTELLO	
30,6	2,0	PONTE DX SECCHIA PRESSO SANTA LUCIA Ciclovia 2d - Destra Po	!

Ciclovie 2d e 2s / 3d e 3s

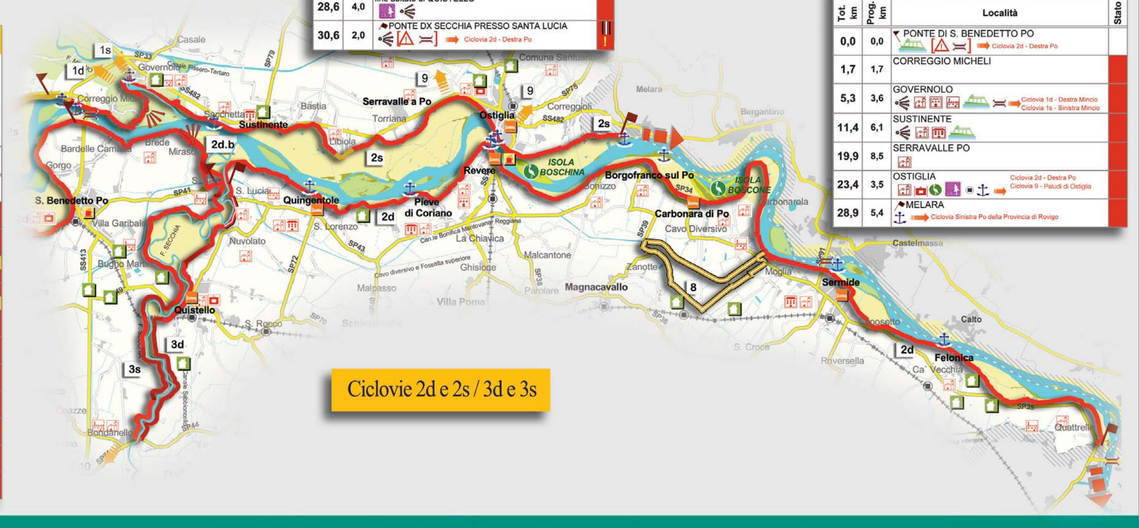

Ciclovia 2s Sinistra Po dal Ponte di San Benedetto ad Ostiglia

Descrizione: L'itinerario si snoda sulla riva sinistra del fiume Po lungo le strade arginali, scarsamente trafficate.**Lunghezza km:** 28,9

Condizioni del percorso: L'itinerario non presenta particolari difficoltà è completamente pianeggiante; il fondo è asfaltato, ombreggiatura scarsa.

Da non perdere: Governolo: conca e Chiesa Parrocchiale di S. Leone, visuale della foce fiume Mincio; Ostiglia: isola Boschina e Museo

Tot. km	Prog. km	Località	Stato
0,0	0,0	PONTE DI S. BENEDETTO PO Ciclovia 2d - Destra Po	
1,7	1,7	CORREGGIO MICHELI	
5,3	3,6	GOVERNOLO Ciclovia 1d - Destra Mincio Ciclovia 1s - Sinistra Mincio	
11,4	6,1	SUSTINENTE	
19,9	8,5	SERRAVALLE PO	
23,4	3,5	OSTIGLIA Ciclovia 2d - Destra Po Ciclovia 9 - Patuzzi di Ostiglia	
28,9	5,4	MELARA Ciclovia Sinistra Po della Provincia di Rovigo	

Attenzione agli incroci e ai tratti su strade trafficate!

MantovaIn Bici!

provincia di mantova

scala 1:130.000